

КАРТА-ПЛАН ТЕРРИТОРИИ

Пояснительная записка

1. Сведения о территории выполнения комплексных кадастровых работ:

Российская Федерация, Владимирская область, городской округ город Владимир, село Кусуново, кадастровый квартал 33:05:170801

(наименование субъекта Российской Федерации, муниципального образования, населенного пункта, уникальные учетные номера кадастровых кварталов, иные сведения, позволяющие определить местоположение территории, на которой выполняются комплексные кадастровые работы, например, наименование садоводческого или огороднического некоммерческого товарищества, гаражного кооператива, элемента планировочной структуры)

2. Основания выполнения комплексных кадастровых работ:

Наименование, дата и номер документа, на основании которого выполняются комплексные кадастровые работы:

Соглашение о предоставлении из федерального бюджета субсидий, в том числе грантов в форме субсидий, юридическим лицам, индивидуальным предпринимателям, а также физическим лицам № 321-20-2025-002 от 30 января 2025 г.

3. Дата подготовки карты-плана территории: 16 мая 2025 г.

4. Сведения о заказчике(ах) комплексных кадастровых работ:

В отношении юридического лица, органа местного самоуправления муниципального района, муниципального округа или городского округа либо уполномоченного исполнительного органа государственной власти субъекта Российской Федерации:

полное или сокращенное (в случае, если имеется) наименование: Управление Росреестра по Владимирской области

основной государственный регистрационный номер: 1047796940465

идентификационный номер налогоплательщика: 7706560536

В отношении физического лица или представителя физических или юридических лиц:

фамилия, имя, отчество (последнее - при наличии): —

страховой номер индивидуального лицевого счета в системе обязательного пенсионного страхования Российской Федерации (СНИЛС) —

:

Наименование и реквизиты документа, подтверждающие полномочия представителя заказчика(ов) комплексных кадастровых работ: —

Адрес электронной почты (для направления уведомления о результатах внесения сведений в Единый государственный реестр недвижимости): —

5. Сведения об исполнителе комплексных кадастровых работ:

Полное или сокращенное (в случае, если имеется) наименование и адрес юридического лица, с которым заключен государственный или муниципальный контракт либо договор подряда на выполнение комплексных кадастровых работ:

Филиал ППК "Роскадастр" по Владимирской области, адрес: 600017, г. Владимир, ул.Луначарского, д.13а

Фамилия, имя, отчество кадастрового инженера (последнее - при наличии): *Грищенко Екатерина Сергеевна*
и основной государственный регистрационный номер кадастрового инженера индивидуального предпринимателя (ОГРНИП): *-*

Страховой номер индивидуального лицевого счета в системе обязательного пенсионного страхования Российской Федерации (СНИЛС) кадастрового инженера: *127-688-169-04*

Уникальный реестровый номер кадастрового инженера в реестре саморегулируемой организации кадастровых инженеров и дата внесения сведений о физическом лице в такой реестр: *2221, 20 декабря 2024 г.*

Полное или (в случае, если имеется) сокращенное наименование саморегулируемой организации кадастровых инженеров, членом которой является кадастровый инженер:
Ассоциация СРО "Объединение кадастровых инженеров"

Контактный телефон: *8 (4922) 77-88-78*

Почтовый адрес и адрес электронной почты, по которым осуществляется связь с кадастровым инженером:
600017, г. Владимир, ул. Луначарского, д. 13а, filial@33.kadastr.ru

6. Перечень документов, использованных при подготовке карты-плана территории:

№ п/п	Реквизиты документа				
	Вид	Дата	Номер	Наименование	Иные сведения
1	2	3	4	5	6
1	Иной документ	31 октября 2011 г.	183	Правила землепользования и застройки муниципального образования город Владимир, утвержденными решением Совета народных депутатов города Владимира	—
2	Иной документ	7 февраля 2025 г.	170-3148/2025-В	Выписка о пунктах государственной геодезической сети, государственной нивелирной сети, государственной гравиметрической сети и геодезических сетей специального назначения на бумажном носителе и в электронном виде	—
3	Кадастровый план территории, выдан: Филиал публично-правовой компании "Роскадастр" по Владимирской области	17 апреля 2025 г.	КУВИ-001/2025-91663476	Кадастровый план территории	—

7. Пояснения к карте-плану территории:

Пояснительная записка

Карта-план территории подготовлена на основании Соглашения о предоставлении из федерального бюджета субсидий, в том числе грантов в форме субсидий, юридическим лицам, индивидуальным предпринимателям, а также физическим лицам от 30.01.2025 №321-20-2025-002 в отношении объектов недвижимости, расположенных на территории кадастрового квартала 33:05:170801. В ходе выполнения комплексных кадастровых работ проведен анализ сведений Единого государственного реестра недвижимости (далее - ЕГРН) в виде кадастрового плана территории от 17.04.2025 г, а также проведены геодезические измерения на территории выполнения работ.

В результате выполнения комплексных кадастровых работ на территории кадастрового квартала 33:05:170801

1) уточнено местоположение границ и площади 3 (трех) земельных участков. Границы земельных участков определены с учетом существующих на местности природных объектов и объектов искусственного происхождения, сложившихся границ между земельными участками, разделенными заборами, позволяющими определить местоположение границ данных земельных участков и в соответствии с требованиями земельного законодательства. В соответствии с Правилами землепользования и застройки муниципального образования город Владимир, утвержденными решением Совета народных депутатов города Владимира от 31.10.2011 № 183 (в редакции, действующей на момент проведения комплексных кадастровых работ), уточняемые земельные участки расположены: в территориальной зоне Ж1 – зона застройки индивидуальными жилыми домами.

Согласно градостроительному регламенту в зоне Ж1 установлены следующие минимальные и (или) максимальные размеры земельного участка:

- для индивидуального жилищного строительства – минимальный размер – 400 кв.м., максимальный размер - 1500 кв.м.;
- размещение гаражей для собственных нужд - минимальный размер земельного участка не подлежит установлению, максимальный размер – 50 кв.м.;
- для ведения личного подсобного хозяйства - минимальный размер– 400 кв.м., максимальный размер - 1500 кв.м.

Согласно части 3 статьи 42.8 Федерального закона от 24.07.2007 № 221-ФЗ «О кадастровой деятельности» при уточнении местоположения границы земельного участка (в случае, если не установлены предельные максимальные и минимальные размеры земельного участка) его площадь не должна быть больше или меньше площади земельного участка, сведения о которой относительно этого земельного участка содержатся в ЕГРН, более чем на 10%. В случае установления предельного минимального размера земельного участка его площадь не должна быть больше чем предельный минимальный размер земельного участка и меньше площади земельного участка, сведения о которой относительно этого земельного участка содержатся в ЕГРН, более чем на 10%.

Сведения ЕГРН о 158 (ста пятидесяти восьми) земельных участках остаются без изменений.

Из карты - плана территории исключены земельные участки с кадастровыми номерами 33:05:170801:113, 33:05:170801:116, 33:05:170801:119, 33:05:170801:120, 33:05:170801:122, 33:05:170801:123, 33:05:170801:180, 33:05:170801:621, 33:05:170801:297 т.к. эти объекты невозможно идентифицировать на местности.

Документы, содержащие сведения о местоположении земельных участков отсутствуют.

2) уточнено местоположение 56 (пятидесяти шести) объектов капитального строительства на земельных участках.

Сведения ЕГРН об 53 (пятидесяти трех) объектах капитального строительства остаются без изменений.

Объекты капитального строительства с кадастровыми номерами 33:05:170801:248, 33:05:170801:618, 33:05:170801:619, 33:05:170801:622, 33:05:170801:623, 33:05:170801:641, 33:05:170801:647, 33:05:170801:652 фактически являются линейными сооружениями, соответственно, комплексные кадастровые работы по данным объектам не проводились.

При обследовании территории выполнения работ выявлено, что здания (жилой дом) с кадастровыми номерами 33:05:170801:283 (Владимирская область, г Владимир, с Кусуново, ул Центральная, д 9), 33:05:170801:288 (Владимирская область, г. Владимир, с Кусуново, д. 20), 33:05:170801:182 (Российская Федерация, Владимирская область, городской округ город Владимир, село Кусуново, улица Центральная, дом 47), 33:05:170801:216 (Российская Федерация, Владимирская область, городской округ город Владимир, село Кусуново, улица Центральная, дом 45) фактически отсутствуют на местности ((разрушены, снесены и т.д.).

Сведения о пунктах геодезической сети и средствах измерений

1. Сведения о пунктах геодезической сети:

№ п/п	Вид геодезической сети	Название пункта геодезической сети и тип знака	Система координат пункта геодезической сети	Координаты пункта, м		Дата обследования 31 марта 2025 г.		
						Сведения о состоянии		
						наружного знака пункта	центра пункта	марки центра пункта
1	2	3	4	5	6	7	8	9
1	ГГС. 3	Боголюбово, пир	МСК-33, зона 1	198 336,23	228 266,15	Сохранился	Сохранился	Не обнаружен
2	ГГС. 3	Кусуново, пир.		190 251,28	227 927,40	Утрачен		Сохранился
3	ГГС. 3	Полевая, пир.		196 402,45	220 425,91	Сохранился		Не обнаружен
4	ГГС. 4	Богослово, пир		194 386,35	216 935,23			

2. Сведения об использованных средствах измерений:

№ п/п	Наименование и обозначение типа средства измерений - прибора (инструмента, аппаратуры)	Заводской или серийный номер средства измерений	Реквизиты свидетельства о поверке прибора (инструмента, аппаратуры) и (или) срок действия поверки
1	2	3	4
1	Аппаратура геодезическая спутниковая PrinCe i30	3491916	С-ГСХ/24-06-2024/348975292, срок действия: до 23.06.2025г.
2	Аппаратура геодезическая спутниковая PrinCe i90	3486198	С-ГСХ/24-06-2024/348975290, срок действия: до 23.06.2025г.

Сведения об уточняемых земельных участках

1. Сведения о характерных точках границ уточняемого земельного участка с кадастровым номером 33:05:170801:158 :
 Система координат МСК-33, зона 1 Зона № 1

Обозначение характерных точек границ	Координаты, м				Метод определения координат	Формулы, примененные для расчета средней квадратической погрешности определения координат характерных точек границ (Mt), с подставленными в такие формулы значениями и итоговые (вычисленные) значения Mt, м	Описание закрепления точки
	содержатся в Едином государственном реестре недвижимости		определены в результате выполнения комплексных кадастровых работ				
	X	Y	X	Y			
1	2	3	4	5	6	7	8
38	—	—	190 644,66	227 521,20	Геодезический метод	$\sqrt{(0,10^2 + 0,01^2)} = 0,10$	—
39	—	—	190 643,61	227 540,39			
40	—	—	190 623,02	227 538,26			
41	—	—	190 618,58	227 537,75			
42	—	—	190 583,31	227 533,65			
43	—	—	190 564,18	227 530,74			
н44У	—	—	190 543,88	227 528,73			
н45У	—	—	190 545,87	227 509,38			
46	—	—	190 579,97	227 514,44			
47	—	—	190 589,38	227 515,34			
48	—	—	190 607,84	227 517,12			
49	—	—	190 617,25	227 518,16			
38	—	—	190 644,66	227 521,20			

2. Сведения о частях границ уточняемого земельного участка с кадастровым номером 33:05:170801:158 :

Обозначение части границ		Горизонтальное проложение (S), м	Описание прохождения части границ	Сведения о согласовании местоположения границ (согласовано/спорное)
от т.	до т.			
1	2	3	4	5
38	39	19,22	—	согласовано
39	40	20,70		
40	41	4,47		
41	42	35,51		
42	43	19,35		

1	2	3	4	5
43	н44У	20,40	—	согласовано
н44У	н45У	19,45		
н45У	46	34,47		
46	47	9,45		
47	48	18,55		
48	49	9,47		
49	38	27,58		

3. Сведения о характеристиках уточняемого земельного участка с кадастровым номером 33:05:170801:158 :

№ п/п	Наименование характеристики земельного участка	Значение характеристики
1	2	3
1.	Адрес земельного участка	Российская Федерация, Владимирская область, город Владимир г.о., Кусуново с, Центральная ул, уч 16
1.1.	Сведения о местоположении земельного участка (при отсутствии адреса) в структурированном в соответствии с федеральной информационной адресной системой виде	—
1.2.	Дополнительные сведения о местоположении земельного участка	—
2.	Площадь земельного участка ± величина погрешности определения (вычисления) площади ($P \pm \Delta P$), м ²	1 900 ± 15,00
3.	Формула, примененная для вычисления предельной погрешности определения площади земельного участка, с подставленными значениями и итоговые (вычисленные) значения	$3,5 * 0,10 * \sqrt{(1\ 900,00)} = 15$
4.	Площадь земельного участка согласно сведениям Единого государственного реестра недвижимости (Ркад), м ²	1 500,00
5.	Оценка расхождения Р и Ркад ($P - P_{кад}$), м ²	400
6.	Предельный минимальный и максимальный размеры земельного участка (Рмин и Рмакс), м ²	Рмин = 400 Рмакс = 1 500
7.	Вид (виды) разрешенного использования	Для ведения личного подсобного хозяйства
7.1.	Дополнительные сведения об использовании земельного участка	—
8.	Кадастровый или иной государственный учетный номер (инвентарный) здания, сооружения, объекта незавершенного строительства, расположенного на земельном участке	33:05:174109:177

1	2	3
9.	Сведения о земельных участках (землях общего пользования, территории общего пользования), посредством которых обеспечивается доступ	Земли (земельные участки) общего пользования
10.	Иные сведения	—

4. Пояснения к сведениям об уточняемом земельном участке с кадастровым номером 33:05:170801:158 :

1.	—
----	---

1. Сведения о характерных точках границ уточняемого земельного участка с кадастровым номером 33:05:170801:90 :
Система координат МСК-33, зона 1 Зона № 1

Обозначение характерных точек границ	Координаты, м				Метод определения координат	Формулы, примененные для расчета средней квадратической погрешности определения координат характерных точек границ (Mt), с подставленными в такие формулы значениями и итоговые (вычисленные) значения Mt, м	Описание закрепления точки
	содержатся в Едином государственном реестре недвижимости		определены в результате выполнения комплексных кадастровых работ				
	X	Y	X	Y			
1	2	3	4	5	6	7	8
30	—	—	190 245,40	227 300,69	Геодезический метод	$\sqrt{(0,10^2 + 0,01^2)} = 0,10$	—
н31У	—	—	190 259,72	227 316,19			
32	—	—	190 215,40	227 366,35			
33	—	—	190 199,21	227 353,35			
34	—	—	190 199,35	227 352,63			
35	—	—	190 230,29	227 315,21			
36	—	—	190 230,95	227 315,47			
37	—	—	190 243,39	227 302,80			
30	—	—	190 245,40	227 300,69			

2. Сведения о частях границ уточняемого земельного участка с кадастровым номером 33:05:170801:90 :

Обозначение части границ		Горизонтальное проложение (S), м	Описание прохождения части границ	Сведения о согласовании местоположения границ (согласовано/спорное)
от т.	до т.			
1	2	3	4	5
30	н31У	21,10	—	согласовано
н31У	32	66,93		
32	33	20,76		

1	2	3	4	5
33	34	0,73	—	согласовано
34	35	48,55		
35	36	0,71		
36	37	17,76		
37	30	2,91		

3. Сведения о характеристиках уточняемого земельного участка с кадастровым номером 33:05:170801:90 :

№ п/п	Наименование характеристики земельного участка	Значение характеристики
1	2	3
1.	Адрес земельного участка	—
1.1.	Сведения о местоположении земельного участка (при отсутствии адреса) в структурированном в соответствии с федеральной информационной адресной системой виде	Российская Федерация, Владимирская область, город Владимир г.о., Кусуново с, Центральная ул, д. 53
1.2.	Дополнительные сведения о местоположении земельного участка	—
2.	Площадь земельного участка ± величина погрешности определения (вычисления) площади ($P \pm \Delta P$), м ²	1 493 ± 14,00
3.	Формула, примененная для вычисления предельной погрешности определения площади земельного участка, с подставленными значениями и итоговые (вычисленные) значения	$3,5 * 0,10 * \sqrt{(1\ 493,00)} = 14$
4.	Площадь земельного участка согласно сведениям Единого государственного реестра недвижимости (Ркад), м ²	1 200,00
5.	Оценка расхождения Р и Ркад ($P - P_{кад}$), м ²	293
6.	Предельный минимальный и максимальный размеры земельного участка (Рмин и Рмакс), м ²	Рмин = 400 Рмакс = 1 500
7.	Вид (виды) разрешенного использования	личное подсобное хозяйство
7.1.	Дополнительные сведения об использовании земельного участка	—
8.	Кадастровый или иной государственный учетный номер (инвентарный) здания, сооружения, объекта незавершенного строительства, расположенного на земельном участке	33:05:170801:218
9.	Сведения о земельных участках (землях общего пользования, территории общего пользования), посредством которых обеспечивается доступ	Земли (земельные участки) общего пользования
10.	Иные сведения	—

4. Пояснения к сведениям об уточняемом земельном участке с кадастровым номером 33:05:170801:90 :

1. —

1. Сведения о характерных точках границ уточняемого земельного участка с кадастровым номером 33:05:170801:97 :

Система координат МСК-33, зона 1 Зона № 1

Обозначение характерных точек границ	Координаты, м				Метод определения координат	Формулы, примененные для расчета средней квадратической погрешности определения координат характерных точек границ (Mt), с подставленными в такие формулы значениями и итоговые (вычисленные) значения Mt, м	Описание закрепления точки
	содержатся в Едином государственном реестре недвижимости		определены в результате выполнения комплексных кадастровых работ				
	X	Y	X	Y			
1	2	3	4	5	6	7	8
н22У	—	—	190 193,13	227 403,12	Геодезический метод	$\sqrt{(0,10^2 + 0,01^2)} = 0,10$	—
23	—	—	190 205,64	227 414,19			
24	—	—	190 212,41	227 420,82			
н25У	—	—	190 219,66	227 428,29			
26	—	—	190 218,12	227 429,82			
27	—	—	190 208,64	227 439,15			
28	—	—	190 198,36	227 430,82			
29	—	—	190 182,97	227 416,49			
н22У	—	—	190 193,13	227 403,12			

2. Сведения о частях границ уточняемого земельного участка с кадастровым номером 33:05:170801:97 :

Обозначение части границ		Горизонтальное проложение (S), м	Описание прохождения части границ	Сведения о согласовании местоположения границ (согласовано/спорное)
от т.	до т.			
1	2	3	4	5
н22У	23	16,70	—	согласовано
23	24	9,48		
24	н25У	10,41		
н25У	26	2,17		
26	27	13,30		
27	28	13,23		
28	29	21,03		
29	н22У	16,79		

3. Сведения о характеристиках уточняемого земельного участка с кадастровым номером 33:05:170801:97 :

№ п/п	Наименование характеристики земельного участка	Значение характеристики
1	2	3
1.	Адрес земельного участка	—
1.1.	Сведения о местоположении земельного участка (при отсутствии адреса) в структурированном в соответствии с федеральной информационной адресной системой виде	Российская Федерация, Владимирская область, город Владимир г.о., Кусуново с, Центральная ул
1.2.	Дополнительные сведения о местоположении земельного участка	—
2.	Площадь земельного участка ± величина погрешности определения (вычисления) площади ($P \pm \Delta P$), м ²	591 ± 9,00
3.	Формула, примененная для вычисления предельной погрешности определения площади земельного участка, с подставленными значениями и итоговые (вычисленные) значения	$3,5*0,10*\sqrt{(591,00)} = 9$
4.	Площадь земельного участка согласно сведениям Единого государственного реестра недвижимости (Ркад), м ²	600,00
5.	Оценка расхождения Р и Ркад ($P - P_{кад}$), м ²	9
6.	Предельный минимальный и максимальный размеры земельного участка (Рмин и Рмакс), м ²	Рмин = 400 Рмакс = 1 500
7.	Вид (виды) разрешенного использования	личное подсобное хозяйство
7.1.	Дополнительные сведения об использовании земельного участка	—
8.	Кадастровый или иной государственный учетный номер (инвентарный) здания, сооружения, объекта незавершенного строительства, расположенного на земельном участке	—
9.	Сведения о земельных участках (землях общего пользования, территории общего пользования), посредством которых обеспечивается доступ	Земли (земельные участки) общего пользования
10.	Иные сведения	—

4. Пояснения к сведениям об уточняемом земельном участке с кадастровым номером 33:05:170801:97 :

1.	—
----	---

Сведения об образуемых земельных участках

1. Сведения о характерных точках границ образуемого земельного участка _____ :

_____ обозначение земельного участка

Система координат _____

Зона № _____

Обозначение характерных точек границ	Координаты, м		Метод определения координат	Формулы, примененные для расчета средней квадратической погрешности определения координат характерных точек границ (Mt), с подставленными в такие формулы значениями и итоговые (вычисленные) значения Mt, м	Описание закрепления точки
	X	Y			
1	2	3	4	5	6

2. Сведения о частях границ образуемого земельного участка _____ :

_____ обозначение земельного участка

Обозначение части границ		Горизонтальное проложение (S), м	Описание прохождения части границ	Сведения о согласовании местоположения границ (согласовано/спорное)
от т.	до т.			
1	2	3	4	5

3. Сведения о характеристиках образуемого земельного участка _____ :

_____ обозначение земельного участка

№ п/п	Наименование характеристики земельного участка	Значение характеристики
1	2	3
1.	Адрес земельного участка	
1.1.	Сведения о местоположении земельного участка (при отсутствии адреса) в структурированном в соответствии с федеральной информационной адресной системой виде	
1.2.	Дополнительные сведения о местоположении земельного участка	
2.	Категория земель	
3.	Вид (виды) разрешенного использования	
3.1.	Дополнительные сведения об использовании земельного участка	
4.	Реестровый номер границ территориальной зоны или в случае отсутствия такого реестрового номера ее индивидуальное обозначение (вид, тип, номер, индекс)	
5.	Площадь земельного участка ± величина погрешности определения (вычисления) площади ($P \pm \Delta P$), м ²	

1	2	3
6.	Формула, примененная для вычисления предельной погрешности определения площади земельного участка, с подставленными значениями и итоговые (вычисленные) значения	
7.	Предельный минимальный и максимальный размеры земельного участка (Рмин) и (Рмакс), м ²	
8.	Кадастровый или иной государственный учетный номер (инвентарный) объекта недвижимости, расположенного на образуемом земельном участке	
9.	Кадастровые номера исходных земельных участков	
9.1.	Кадастровый номер входящего в состав земельного участка, представляющего собой единое землепользование (номер контура многоконтурного земельного участка), преобразование которого осуществляется	
9.2.	Кадастровые номера земельных участков, исключаемых из состава измененного (исходного) земельного участка, представляющего собой единое землепользование	
9.3.	Кадастровый или иной государственный учетный номер (инвентарный) объекта недвижимости, расположенного на измененном земельном участке	
10.	Условный номер земельного участка	
11.	Учетный номер проекта межевания территории	
12.	Дополнительные сведения об образовании земельного участка	
13.	Сведения о земельных участках (землях общего пользования, территории общего пользования), посредством которых обеспечивается доступ	
14.	Иные сведения	
4. Пояснения к сведениям об образуемом земельном участке _____ : обозначение земельного участка		
1.		

Сведения об уточняемых земельных участках, необходимые для исправления реестровых ошибок в сведениях о местоположении их границ

1. Сведения о характерных точках границ уточняемого земельного участка с кадастровым номером _____ :

Система координат _____ Зона № _____

Обозначение характерных точек границ	Координаты, м				Метод определения координат	Формулы, примененные для расчета средней квадратической погрешности определения координат характерных точек границ (Mt), с подставленными в такие формулы значениями и итоговые (вычисленные) значения Mt, м	Описание закрепления точки
	содержатся в Едином государственном реестре недвижимости		определены в результате выполнения комплексных кадастровых работ				
	X	Y	X	Y			
1	2	3	4	5	6	7	8

2. Сведения о частях границ уточняемого земельного участка с кадастровым номером _____ :

Обозначение части границ		Горизонтальное проложение (S), м	Описание прохождения части границ	Сведения о согласовании местоположения границ (согласовано/спорное)
от т.	до т.			
1	2	3	4	5

3. Сведения о характеристиках уточняемого земельного участка с кадастровым номером _____ :

№ п/п	Наименование характеристики	Значение характеристики
1	2	3
1.	Адрес земельного участка	
1.1.	Сведения о местоположении земельного участка (при отсутствии адреса) в структурированном в соответствии с федеральной информационной адресной системой виде	
1.2.	Дополнительные сведения о местоположении земельного участка	
2.	Площадь земельного участка ± величина погрешности определения (вычисления) площади ($P \pm \Delta P$), м ²	
3.	Формула, примененная для вычисления предельной погрешности определения площади земельного участка, с подставленными значениями и итоговые (вычисленные) значения	
4.	Площадь земельного участка согласно сведениям Единого государственного реестра недвижимости (P _{кад}), м ²	
5.	Оценка расхождения P и P _{кад} ($P - P_{кад}$), м ²	

1	2	3
6.	Предельный минимальный и максимальный размеры земельного участка (Р _{мин} и Р _{макс}), м ²	Р _{мин} = Р _{макс} =
7.	Кадастровый или иной государственный учетный номер (инвентарный) здания, сооружения, объекта незавершенного строительства, расположенного на земельном участке	
8.	Вид (виды) разрешенного использования	
8.1.	Дополнительные сведения об использовании земельного участка	
9.	Сведения о земельных участках (землях общего пользования, территории общего пользования), посредством которых обеспечивается доступ	
10.	Иные сведения	
4. Пояснения к сведениям об уточняемом земельном участке с кадастровым номером _____ :		
1.		

Описание местоположения здания, сооружения, объекта незавершенного строительства на земельном участке

1. Сведения о характерных точках контура объекта недвижимости с кадастровым номером 33:05:170801:181 :

Система координат МСК-33, зона 1 Зона № 1

Обозначение характерных точек границ	Содержатся в Едином государственном реестре недвижимости			Определены в ходе выполнения комплексных кадастровых работ			Метод определения координат	Формулы, примененные для расчета средней квадратической погрешности определения координат характерных точек (Mt), м, с подставленными в такие формулы значениями и итоговые (вычисленные) значения Mt, м
	координаты, м		Радиус, м	координаты, м		Радиус, м		
	X	Y	R	X	Y	R		
1	2	3	4	5	6	7	8	9
н16340	—	—	—	190 508,95	227 607,86	—	Геодезический метод	$\sqrt{(0,10^2 + 0,01^2)} = 0,10$
н16350	—	—	—	190 501,52	227 612,31	—		
н16360	—	—	—	190 498,57	227 607,40	—		
н16370	—	—	—	190 506,00	227 602,95	—		
н16340	—	—	—	190 508,95	227 607,86	—		

2. Сведения о характеристиках объекта недвижимости с кадастровым номером 33:05:170801:181 :

№ п/п	Наименование характеристики	Значение характеристики
1	2	3
1.	Вид объекта недвижимости	Здание
2.	Ранее присвоенный государственный учетный номер (инвентарный) здания, сооружения, объекта незавершенного строительства	—
3.	Кадастровый номер земельного участка (земельных участков), в границах которого (которых) расположены здание, сооружение, объект незавершенного строительства	33:05:170801:82
4.	Уникальный учетный номер кадастрового квартала, в границах которого расположены здание, сооружение, объект незавершенного строительства	33:05:170801

1	2	3
5.	Адрес здания, сооружения, объекта незавершенного строительства	Российская Федерация, Владимирская область, город Владимир г.о., Кусуново с, Центральная ул, д. 11
5.1.	Сведения о местоположении здания, сооружения, объекта незавершенного строительства (при отсутствии адреса) в структурированном в соответствии с федеральной информационной адресной системой виде	—
5.2.	Дополнительные сведения о местоположении	—
6.	Иные сведения	—

3. Пояснения к сведениям об объекте недвижимости с кадастровым номером 33:05:170801:181 :

1.	—
----	---

1. Сведения о характерных точках контура объекта недвижимости с кадастровым номером 33:05:170801:183 :

Система координат	<u>МСК-33, зона 1</u>	Зона №	<u>1</u>
-------------------	-----------------------	--------	----------

Обозначение характерных точек границ	Содержатся в Едином государственном реестре недвижимости			Определены в ходе выполнения комплексных кадастровых работ			Метод определения координат	Формулы, примененные для расчета средней квадратической погрешности определения координат характерных точек (Mt), м, с подставленными в такие формулы значениями и итоговые (вычисленные) значения Mt, м
	координаты, м		Радиус, м	координаты, м		Радиус, м		
	X	Y	R	X	Y	R		
1	2	3	4	5	6	7	8	9
н15330	—	—	—	190 079,71	227 299,87	—	Геодезический метод	$\sqrt{(0,10^2 + 0,01^2)} = 0,10$
н15340	—	—	—	190 085,12	227 303,65	—		
н15350	—	—	—	190 081,38	227 308,99	—		
н15360	—	—	—	190 075,97	227 305,22	—		
н15330	—	—	—	190 079,71	227 299,87	—		

2. Сведения о характеристиках объекта недвижимости с кадастровым номером 33:05:170801:183 :

№ п/п	Наименование характеристики	Значение характеристики
1	2	3
1.	Вид объекта недвижимости	Здание
2.	Ранее присвоенный государственный учетный номер (инвентарный) здания, сооружения, объекта незавершенного строительства	—

1	2	3
3.	Кадастровый номер земельного участка (земельных участков), в границах которого (которых) расположены здание, сооружение, объект незавершенного строительства	33:05:170801:352
4.	Уникальный учетный номер кадастрового квартала, в границах которого расположены здание, сооружение, объект незавершенного строительства	33:05:170801
5.	Адрес здания, сооружения, объекта незавершенного строительства	Российская Федерация, Владимирская область, город Владимир г.о., Кусуново с, Центральная ул, д. 67
5.1.	Сведения о местоположении здания, сооружения, объекта незавершенного строительства (при отсутствии адреса) в структурированном в соответствии с федеральной информационной адресной системой виде	—
5.2.	Дополнительные сведения о местоположении	—
6.	Иные сведения	—

3. Пояснения к сведениям об объекте недвижимости с кадастровым номером 33:05:170801:183 :

1.	—
----	---

1. Сведения о характерных точках контура объекта недвижимости с кадастровым номером 33:05:170801:187 :

Система координат МСК-33, зона 1 Зона № 1

Обозначение характерных точек границ	Содержатся в Едином государственном реестре недвижимости			Определены в ходе выполнения комплексных кадастровых работ			Метод определения координат	Формулы, примененные для расчета средней квадратической погрешности определения координат характерных точек (Mt), м, с подставленными в такие формулы значениями и итоговые (вычисленные) значения Mt, м
	координаты, м		Радиус, м	координаты, м		Радиус, м		
	X	Y	R	X	Y	R		
1	2	3	4	5	6	7	8	9
н15450	—	—	—	190 277,26	227 358,38	—	Геодезический метод	$\sqrt{(0,10^2 + 0,01^2)} = 0,10$
н15460	—	—	—	190 272,31	227 353,23	—		
н15470	—	—	—	190 278,11	227 347,67	—		
н15480	—	—	—	190 283,05	227 352,82	—		
н15450	—	—	—	190 277,26	227 358,38	—		

2. Сведения о характеристиках объекта недвижимости с кадастровым номером 33:05:170801:187 :

№ п/п	Наименование характеристики	Значение характеристики
-------	-----------------------------	-------------------------

1	2	3
1.	Вид объекта недвижимости	Здание
2.	Ранее присвоенный государственный учетный номер (инвентарный) здания, сооружения, объекта незавершенного строительства	—
3.	Кадастровый номер земельного участка (земельных участков), в границах которого (которых) расположены здание, сооружение, объект незавершенного строительства	33:05:170801:83
4.	Уникальный учетный номер кадастрового квартала, в границах которого расположены здание, сооружение, объект незавершенного строительства	33:05:170801
5.	Адрес здания, сооружения, объекта незавершенного строительства	Российская Федерация, Владимирская область, город Владимир г.о., Кусуново с, Центральная ул, д. 49
5.1.	Сведения о местоположении здания, сооружения, объекта незавершенного строительства (при отсутствии адреса) в структурированном в соответствии с федеральной информационной адресной системой виде	—
5.2.	Дополнительные сведения о местоположении	—
6.	Иные сведения	—

3. Пояснения к сведениям об объекте недвижимости с кадастровым номером 33:05:170801:187 :

1. —

1. Сведения о характерных точках контура объекта недвижимости с кадастровым номером 33:05:170801:188 :

Система координат МСК-33, зона 1 Зона № 1

Обозначение характерных точек границ	Содержатся в Едином государственном реестре недвижимости			Определены в ходе выполнения комплексных кадастровых работ			Метод определения координат	Формулы, примененные для расчета средней квадратической погрешности определения координат характерных точек (Mt), м, с подставленными в такие формулы значениями и итоговые (вычисленные) значения Mt, м
	координаты, м		Радиус, м	координаты, м		Радиус, м		
	X	Y	R	X	Y	R		
1	2	3	4	5	6	7	8	9
н16300	—	—	—	190 474,96	227 576,23	—	Геодезический метод	$\sqrt{(0,10^2 + 0,01^2)} = 0,10$
н16310	—	—	—	190 481,86	227 583,93	—		
н16320	—	—	—	190 475,36	227 589,76	—		
н16330	—	—	—	190 468,46	227 582,05	—		

1	2	3	4	5	6	7	8	9
н15690	—	—	—	190 342,20	227 413,74	—	Геодезический метод	$\sqrt{(0,10^2 + 0,01^2)} = 0,10$
н15700	—	—	—	190 348,81	227 421,16	—		
н15710	—	—	—	190 343,01	227 426,33	—		
н15720	—	—	—	190 336,40	227 418,91	—		
н15690	—	—	—	190 342,20	227 413,74	—		

2. Сведения о характеристиках объекта недвижимости с кадастровым номером 33:05:170801:189 :

№ п/п	Наименование характеристики	Значение характеристики
1	2	3
1.	Вид объекта недвижимости	Здание
2.	Ранее присвоенный государственный учетный номер (инвентарный) здания, сооружения, объекта незавершенного строительства	—
3.	Кадастровый номер земельного участка (земельных участков), в границах которого (которых) расположены здание, сооружение, объект незавершенного строительства	33:05:170801:139
4.	Уникальный учетный номер кадастрового квартала, в границах которого расположены здание, сооружение, объект незавершенного строительства	33:05:170801
5.	Адрес здания, сооружения, объекта незавершенного строительства	Российская Федерация, Владимирская область, город Владимир г.о., Кусуново с, Центральная ул, д. 37
5.1.	Сведения о местоположении здания, сооружения, объекта незавершенного строительства (при отсутствии адреса) в структурированном в соответствии с федеральной информационной адресной системой виде	—
5.2.	Дополнительные сведения о местоположении	—
6.	Иные сведения	—

3. Пояснения к сведениям об объекте недвижимости с кадастровым номером 33:05:170801:189 :

1.	—
----	---

1. Сведения о характерных точках контура объекта недвижимости с кадастровым номером 33:05:170801:190 :

Система координат		МСК-33, зона 1					Зона № <u>1</u>	
Обозначение характерных точек границ	Содержатся в Едином государственном реестре недвижимости			Определены в ходе выполнения комплексных кадастровых работ			Метод определения координат	Формулы, примененные для расчета средней квадратической погрешности определения координат характерных точек (Mt), м, с подставленными в такие формулы значениями и итоговые (вычисленные) значения Mt, м
	координаты, м		Радиус, м	координаты, м		Радиус, м		
	X	Y	R	X	Y	R		
1	2	3	4	5	6	7	8	9
н15130	—	—	—	190 556,58	227 622,46	—	Геодезический метод	$\sqrt{(0,10^2 + 0,01^2)} = 0,10$
н15140	—	—	—	190 547,92	227 619,79	—		
н15150	—	—	—	190 545,79	227 626,71	—		
н15160	—	—	—	190 554,46	227 629,38	—		
н15130	—	—	—	190 556,58	227 622,46	—		

2. Сведения о характеристиках объекта недвижимости с кадастровым номером 33:05:170801:190 :

№ п/п	Наименование характеристики	Значение характеристики
1	2	3
1.	Вид объекта недвижимости	Здание
2.	Ранее присвоенный государственный учетный номер (инвентарный) здания, сооружения, объекта незавершенного строительства	—
3.	Кадастровый номер земельного участка (земельных участков), в границах которого (которых) расположены здание, сооружение, объект незавершенного строительства	33:05:170801:5
4.	Уникальный учетный номер кадастрового квартала, в границах которого расположены здание, сооружение, объект незавершенного строительства	33:05:170801
5.	Адрес здания, сооружения, объекта незавершенного строительства	Российская Федерация, Владимирская область, город Владимир г.о., Кусуново с, Центральная ул, д. 4
5.1.	Сведения о местоположении здания, сооружения, объекта незавершенного строительства (при отсутствии адреса) в структурированном в соответствии с федеральной информационной адресной системой виде	—
5.2.	Дополнительные сведения о местоположении	—

1	2	3
6.	Иные сведения	—

3. Пояснения к сведениям об объекте недвижимости с кадастровым номером 33:05:170801:190 :

1.	—
----	---

1. Сведения о характерных точках контура объекта недвижимости с кадастровым номером 33:05:170801:192 :

Система координат	<u>МСК-33, зона 1</u>	Зона № <u>1</u>
-------------------	-----------------------	-----------------

Обозначение характерных точек границ	Содержатся в Едином государственном реестре недвижимости			Определены в ходе выполнения комплексных кадастровых работ			Метод определения координат	Формулы, примененные для расчета средней квадратической погрешности определения координат характерных точек (Mt), м, с подставленными в такие формулы значениями и итоговые (вычисленные) значения Mt, м
	координаты, м		Радиус, м	координаты, м		Радиус, м		
	X	Y	R	X	Y	R		
1	2	3	4	5	6	7	8	9
n1411O	—	—	—	190 217,82	227 233,65	—	Геодезический метод	$\sqrt{(0,10^2 + 0,01^2)} = 0,10$
n1412O	—	—	—	190 222,83	227 238,45	—		
n1413O	—	—	—	190 217,69	227 243,82	—		
n1414O	—	—	—	190 212,68	227 239,03	—		
n1411O	—	—	—	190 217,82	227 233,65	—		

2. Сведения о характеристиках объекта недвижимости с кадастровым номером 33:05:170801:192 :

№ п/п	Наименование характеристики	Значение характеристики
1	2	3
1.	Вид объекта недвижимости	Здание
2.	Ранее присвоенный государственный учетный номер (инвентарный) здания, сооружения, объекта незавершенного строительства	—
3.	Кадастровый номер земельного участка (земельных участков), в границах которого (которых) расположены здание, сооружение, объект незавершенного строительства	33:05:170801:48
4.	Уникальный учетный номер кадастрового квартала, в границах которого расположены здание, сооружение, объект незавершенного строительства	33:05:170801

1	2	3
5.	Адрес здания, сооружения, объекта незавершенного строительства	Российская Федерация, Владимирская область, город Владимир г.о., Кусуново с, Центральная ул, д. 60
5.1.	Сведения о местоположении здания, сооружения, объекта незавершенного строительства (при отсутствии адреса) в структурированном в соответствии с федеральной информационной адресной системой виде	—
5.2.	Дополнительные сведения о местоположении	—
6.	Иные сведения	—

3. Пояснения к сведениям об объекте недвижимости с кадастровым номером 33:05:170801:192 :

1.	—
----	---

1. Сведения о характерных точках контура объекта недвижимости с кадастровым номером 33:05:170801:194 :

Система координат	<u>МСК-33, зона 1</u>	Зона №	<u>1</u>
-------------------	-----------------------	--------	----------

Обозначение характерных точек границ	Содержатся в Едином государственном реестре недвижимости			Определены в ходе выполнения комплексных кадастровых работ			Метод определения координат	Формулы, примененные для расчета средней квадратической погрешности определения координат характерных точек (Mt), м, с подставленными в такие формулы значениями и итоговые (вычисленные) значения Mt, м
	координаты, м		Радиус, м	координаты, м		Радиус, м		
	X	Y	R	X	Y	R		
1	2	3	4	5	6	7	8	9
n14530	—	—	—	190 377,27	227 416,49	—	Геодезический метод	$\sqrt{(0,10^2 + 0,01^2)} = 0,10$
n14540	—	—	—	190 381,72	227 422,50	—		
n14550	—	—	—	190 388,19	227 417,71	—		
n14560	—	—	—	190 383,74	227 411,70	—		
n14530	—	—	—	190 377,27	227 416,49	—		

2. Сведения о характеристиках объекта недвижимости с кадастровым номером 33:05:170801:194 :

№ п/п	Наименование характеристики	Значение характеристики
1	2	3
1.	Вид объекта недвижимости	Здание
2.	Ранее присвоенный государственный учетный номер (инвентарный) здания, сооружения, объекта незавершенного строительства	—

1	2	3
3.	Кадастровый номер земельного участка (земельных участков), в границах которого (которых) расположены здание, сооружение, объект незавершенного строительства	33:05:170801:106
4.	Уникальный учетный номер кадастрового квартала, в границах которого расположены здание, сооружение, объект незавершенного строительства	33:05:170801
5.	Адрес здания, сооружения, объекта незавершенного строительства	Российская Федерация, Владимирская область, город Владимир г.о., Кусуново с, Центральная ул, д. 34
5.1.	Сведения о местоположении здания, сооружения, объекта незавершенного строительства (при отсутствии адреса) в структурированном в соответствии с федеральной информационной адресной системой виде	—
5.2.	Дополнительные сведения о местоположении	—
6.	Иные сведения	—

3. Пояснения к сведениям об объекте недвижимости с кадастровым номером 33:05:170801:194 :

1.	—
----	---

1. Сведения о характерных точках контура объекта недвижимости с кадастровым номером 33:05:170801:195 :

Система координат МСК-33, зона 1 Зона № 1

Обозначение характерных точек границ	Содержатся в Едином государственном реестре недвижимости			Определены в ходе выполнения комплексных кадастровых работ			Метод определения координат	Формулы, примененные для расчета средней квадратической погрешности определения координат характерных точек (Mt), м, с подставленными в такие формулы значениями и итоговые (вычисленные) значения Mt, м
	координаты, м		Радиус, м	координаты, м		Радиус, м		
	X	Y	R	X	Y	R		
1	2	3	4	5	6	7	8	9
н15730	—	—	—	190 351,27	227 426,43	—	Геодезический метод	$\sqrt{(0,10^2 + 0,01^2)} = 0,10$
н15740	—	—	—	190 357,12	227 433,27	—		
н15750	—	—	—	190 350,87	227 439,15	—		
н15760	—	—	—	190 344,71	227 432,60	—		
н15730	—	—	—	190 351,27	227 426,43	—		

2. Сведения о характеристиках объекта недвижимости с кадастровым номером 33:05:170801:195 :

№ п/п	Наименование характеристики	Значение характеристики
-------	-----------------------------	-------------------------

1	2	3
1.	Вид объекта недвижимости	Здание
2.	Ранее присвоенный государственный учетный номер (инвентарный) здания, сооружения, объекта незавершенного строительства	—
3.	Кадастровый номер земельного участка (земельных участков), в границах которого (которых) расположены здание, сооружение, объект незавершенного строительства	33:05:170801:263
4.	Уникальный учетный номер кадастрового квартала, в границах которого расположены здание, сооружение, объект незавершенного строительства	33:05:170801
5.	Адрес здания, сооружения, объекта незавершенного строительства	Российская Федерация, Владимирская область, город Владимир г.о., Кусуново с, Центральная ул, д. 35
5.1.	Сведения о местоположении здания, сооружения, объекта незавершенного строительства (при отсутствии адреса) в структурированном в соответствии с федеральной информационной адресной системой виде	—
5.2.	Дополнительные сведения о местоположении	—
6.	Иные сведения	—

3. Пояснения к сведениям об объекте недвижимости с кадастровым номером 33:05:170801:195 :

1.	—
----	---

1. Сведения о характерных точках контура объекта недвижимости с кадастровым номером 33:05:170801:196 :

Система координат МСК-33, зона 1 Зона № 1

Обозначение характерных точек границ	Содержатся в Едином государственном реестре недвижимости			Определены в ходе выполнения комплексных кадастровых работ			Метод определения координат	Формулы, примененные для расчета средней квадратической погрешности определения координат характерных точек (Mt), м, с подставленными в такие формулы значениями и итоговые (вычисленные) значения Mt, м
	координаты, м		Радиус, м	координаты, м		Радиус, м		
	X	Y	R	X	Y	R		
1	2	3	4	5	6	7	8	9
н14350	—	—	—	190 289,55	227 317,58	—	Геодезический метод	$\sqrt{(0,10^2 + 0,01^2)} = 0,10$
н14360	—	—	—	190 295,29	227 323,90	—		
н14370	—	—	—	190 299,31	227 320,24	—		
н14380	—	—	—	190 298,24	227 319,06	—		

1	2	3	4	5	6	7	8	9
н14390	—	—	—	190 302,60	227 315,10	—	Геодезический метод	$\sqrt{(0,10^2 + 0,01^2)} = 0,10$
н14400	—	—	190 297,93	227 309,96	—			
н14350	—	—	—	190 289,55	227 317,58	—		

2. Сведения о характеристиках объекта недвижимости с кадастровым номером 33:05:170801:196 :

№ п/п	Наименование характеристики	Значение характеристики
1	2	3
1.	Вид объекта недвижимости	Здание
2.	Ранее присвоенный государственный учетный номер (инвентарный) здания, сооружения, объекта незавершенного строительства	—
3.	Кадастровый номер земельного участка (земельных участков), в границах которого (которых) расположены здание, сооружение, объект незавершенного строительства	33:05:170801:176
4.	Уникальный учетный номер кадастрового квартала, в границах которого расположены здание, сооружение, объект незавершенного строительства	33:05:170801
5.	Адрес здания, сооружения, объекта незавершенного строительства	Российская Федерация, Владимирская область, город Владимир г.о., Кусуново с, Центральная ул, д. 46
5.1.	Сведения о местоположении здания, сооружения, объекта незавершенного строительства (при отсутствии адреса) в структурированном в соответствии с федеральной информационной адресной системой виде	—
5.2.	Дополнительные сведения о местоположении	—
6.	Иные сведения	—

3. Пояснения к сведениям об объекте недвижимости с кадастровым номером 33:05:170801:196 :

1.	—
----	---

1. Сведения о характерных точках контура объекта недвижимости с кадастровым номером 33:05:170801:197 :

Система координат		МСК-33, зона 1					Зона № 1	
Обозначение характерных точек границ	Содержатся в Едином государственном реестре недвижимости			Определены в ходе выполнения комплексных кадастровых работ			Метод определения координат	Формулы, примененные для расчета средней квадратической погрешности определения координат характерных точек (Mt), м, с подставленными в такие формулы значениями и итоговые (вычисленные) значения Mt, м
	координаты, м		Радиус, м	координаты, м		Радиус, м		
	X	Y	R	X	Y	R		
1	2	3	4	5	6	7	8	9
н14570	—	—	—	190 398,94	227 445,63	—	Геодезический метод	$\sqrt{(0,10^2 + 0,01^2)} = 0,10$
н14580	—	—	—	190 410,04	227 437,34	—		
н14590	—	—	—	190 414,79	227 443,70	—		
н14600	—	—	—	190 403,70	227 451,99	—		
н14570	—	—	—	190 398,94	227 445,63	—		

2. Сведения о характеристиках объекта недвижимости с кадастровым номером 33:05:170801:197 :

№ п/п	Наименование характеристики	Значение характеристики
1	2	3
1.	Вид объекта недвижимости	Здание
2.	Ранее присвоенный государственный учетный номер (инвентарный) здания, сооружения, объекта незавершенного строительства	—
3.	Кадастровый номер земельного участка (земельных участков), в границах которого (которых) расположены здание, сооружение, объект незавершенного строительства	33:05:170801:78
4.	Уникальный учетный номер кадастрового квартала, в границах которого расположены здание, сооружение, объект незавершенного строительства	33:05:170801
5.	Адрес здания, сооружения, объекта незавершенного строительства	Российская Федерация, Владимирская область, город Владимир г.о., Кусуново с, Центральная ул, д. 32
5.1.	Сведения о местоположении здания, сооружения, объекта незавершенного строительства (при отсутствии адреса) в структурированном в соответствии с федеральной информационной адресной системой виде	—
5.2.	Дополнительные сведения о местоположении	—

1	2	3
6.	Иные сведения	—

3. Пояснения к сведениям об объекте недвижимости с кадастровым номером 33:05:170801:197 :

1.	—
----	---

1. Сведения о характерных точках контура объекта недвижимости с кадастровым номером 33:05:170801:198 :

Система координат	<u>МСК-33, зона 1</u>	Зона № <u>1</u>
-------------------	-----------------------	-----------------

Обозначение характерных точек границ	Содержатся в Едином государственном реестре недвижимости			Определены в ходе выполнения комплексных кадастровых работ			Метод определения координат	Формулы, примененные для расчета средней квадратической погрешности определения координат характерных точек (Mt), м, с подставленными в такие формулы значениями и итоговые (вычисленные) значения Mt, м
	координаты, м		Радиус, м	координаты, м		Радиус, м		
	X	Y	R	X	Y	R		
1	2	3	4	5	6	7	8	9
n14790	—	—	—	190 440,96	227 502,73	—	Геодезический метод	$\sqrt{(0,10^2 + 0,01^2)} = 0,10$
n14800	—	—	—	190 445,40	227 508,09	—		
n14810	—	—	—	190 450,97	227 503,48	—		
n14820	—	—	—	190 446,52	227 498,12	—		
n14790	—	—	—	190 440,96	227 502,73	—		

2. Сведения о характеристиках объекта недвижимости с кадастровым номером 33:05:170801:198 :

№ п/п	Наименование характеристики	Значение характеристики
1	2	3
1.	Вид объекта недвижимости	Здание
2.	Ранее присвоенный государственный учетный номер (инвентарный) здания, сооружения, объекта незавершенного строительства	—
3.	Кадастровый номер земельного участка (земельных участков), в границах которого (которых) расположены здание, сооружение, объект незавершенного строительства	33:05:170801:637
4.	Уникальный учетный номер кадастрового квартала, в границах которого расположены здание, сооружение, объект незавершенного строительства	33:05:170801

1	2	3
5.	Адрес здания, сооружения, объекта незавершенного строительства	Российская Федерация, Владимирская область, город Владимир г.о., Кусуново с, Центральная ул, д. 24
5.1.	Сведения о местоположении здания, сооружения, объекта незавершенного строительства (при отсутствии адреса) в структурированном в соответствии с федеральной информационной адресной системой виде	—
5.2.	Дополнительные сведения о местоположении	—
6.	Иные сведения	—

3. Пояснения к сведениям об объекте недвижимости с кадастровым номером 33:05:170801:198 :

1.	—
----	---

1. Сведения о характерных точках контура объекта недвижимости с кадастровым номером 33:05:170801:199 :

Система координат	<u>МСК-33, зона 1</u>	Зона №	<u>1</u>
-------------------	-----------------------	--------	----------

Обозначение характерных точек границ	Содержатся в Едином государственном реестре недвижимости			Определены в ходе выполнения комплексных кадастровых работ			Метод определения координат	Формулы, примененные для расчета средней квадратической погрешности определения координат характерных точек (Mt), м, с подставленными в такие формулы значениями и итоговые (вычисленные) значения Mt, м
	координаты, м		Радиус, м	координаты, м		Радиус, м		
	X	Y	R	X	Y	R		
1	2	3	4	5	6	7	8	9
н15090	—	—	—	190 551,17	227 605,29	—	Геодезический метод	$\sqrt{(0,10^2 + 0,01^2)} = 0,10$
н15100	—	—	—	190 552,20	227 599,20	—		
н15110	—	—	—	190 543,42	227 597,72	—		
н15120	—	—	—	190 542,39	227 603,80	—		
н15090	—	—	—	190 551,17	227 605,29	—		

2. Сведения о характеристиках объекта недвижимости с кадастровым номером 33:05:170801:199 :

№ п/п	Наименование характеристики	Значение характеристики
1	2	3
1.	Вид объекта недвижимости	Здание
2.	Ранее присвоенный государственный учетный номер (инвентарный) здания, сооружения, объекта незавершенного строительства	—

1	2	3
3.	Кадастровый номер земельного участка (земельных участков), в границах которого (которых) расположены здание, сооружение, объект незавершенного строительства	33:05:170801:384
4.	Уникальный учетный номер кадастрового квартала, в границах которого расположены здание, сооружение, объект незавершенного строительства	33:05:170801
5.	Адрес здания, сооружения, объекта незавершенного строительства	Российская Федерация, Владимирская область, город Владимир г.о., Кусуново с, Центральная ул, д. 6
5.1.	Сведения о местоположении здания, сооружения, объекта незавершенного строительства (при отсутствии адреса) в структурированном в соответствии с федеральной информационной адресной системой виде	—
5.2.	Дополнительные сведения о местоположении	—
6.	Иные сведения	—

3. Пояснения к сведениям об объекте недвижимости с кадастровым номером 33:05:170801:199 :

1.	—
----	---

1. Сведения о характерных точках контура объекта недвижимости с кадастровым номером 33:05:170801:200 :

Система координат МСК-33, зона 1 Зона № 1

Обозначение характерных точек границ	Содержатся в Едином государственном реестре недвижимости			Определены в ходе выполнения комплексных кадастровых работ			Метод определения координат	Формулы, примененные для расчета средней квадратической погрешности определения координат характерных точек (Mt), м, с подставленными в такие формулы значениями и итоговые (вычисленные) значения Mt, м
	координаты, м		Радиус, м	координаты, м		Радиус, м		
	X	Y	R	X	Y	R		
1	2	3	4	5	6	7	8	9
н14410	—	—	—	190 307,35	227 325,02	—	Геодезический метод	$\sqrt{(0,10^2 + 0,01^2)} = 0,10$
н14420	—	—	—	190 312,80	227 330,58	—		
н14430	—	—	—	190 309,44	227 333,87	—		
н14440	—	—	—	190 309,84	227 334,27	—		
н14450	—	—	—	190 309,07	227 335,02	—		
н14460	—	—	—	190 307,70	227 333,73	—		
н14470	—	—	—	190 306,26	227 335,13	—		

1	2	3	4	5	6	7	8	9
n1448O	—	—	—	190 301,74	227 330,52	—	Геодезический метод	$\sqrt{(0,10^2 + 0,01^2)} = 0,10$
n1441O	—	—	—	190 307,35	227 325,02	—		

2. Сведения о характеристиках объекта недвижимости с кадастровым номером 33:05:170801:200 :

№ п/п	Наименование характеристики	Значение характеристики
1	2	3
1.	Вид объекта недвижимости	Здание
2.	Ранее присвоенный государственный учетный номер (инвентарный) здания, сооружения, объекта незавершенного строительства	—
3.	Кадастровый номер земельного участка (земельных участков), в границах которого (которых) расположены здание, сооружение, объект незавершенного строительства	33:05:170801:239
4.	Уникальный учетный номер кадастрового квартала, в границах которого расположены здание, сооружение, объект незавершенного строительства	33:05:170801
5.	Адрес здания, сооружения, объекта незавершенного строительства	Российская Федерация, Владимирская область, город Владимир г.о., Кусуново с, Центральная ул, д. 44
5.1.	Сведения о местоположении здания, сооружения, объекта незавершенного строительства (при отсутствии адреса) в структурированном в соответствии с федеральной информационной адресной системой виде	—
5.2.	Дополнительные сведения о местоположении	—
6.	Иные сведения	—

3. Пояснения к сведениям об объекте недвижимости с кадастровым номером 33:05:170801:200 :

1.	—
----	---

1. Сведения о характерных точках контура объекта недвижимости с кадастровым номером 33:05:170801:201 :

Система координат		МСК-33, зона 1				Зона №		1
Обозначение характерных точек границ	Содержатся в Едином государственном реестре недвижимости			Определены в ходе выполнения комплексных кадастровых работ			Метод определения координат	Формулы, примененные для расчета средней квадратической погрешности определения координат характерных точек (Mt), м, с подставленными в такие формулы значениями и итоговые (вычисленные) значения Mt, м
	координаты, м		Радиус, м	координаты, м		Радиус, м		
	X	Y	R	X	Y	R		

1	2	3	4	5	6	7	8	9
н15610	—	—	—	190 323,48	227 412,04	—	Геодезический метод	$\sqrt{(0,10^2 + 0,01^2)} = 0,10$
н15620	—	—	—	190 329,08	227 417,88	—		
н15630	—	—	—	190 338,25	227 409,07	—		
н15640	—	—	—	190 332,65	227 403,23	—		
н15610	—	—	—	190 323,48	227 412,04	—		

2. Сведения о характеристиках объекта недвижимости с кадастровым номером 33:05:170801:201 :

№ п/п	Наименование характеристики	Значение характеристики
1	2	3
1.	Вид объекта недвижимости	Здание
2.	Ранее присвоенный государственный учетный номер (инвентарный) здания, сооружения, объекта незавершенного строительства	—
3.	Кадастровый номер земельного участка (земельных участков), в границах которого (которых) расположены здание, сооружение, объект незавершенного строительства	33:05:170801:133
4.	Уникальный учетный номер кадастрового квартала, в границах которого расположены здание, сооружение, объект незавершенного строительства	33:05:170801
5.	Адрес здания, сооружения, объекта незавершенного строительства	Российская Федерация, Владимирская область, город Владимир г.о., Кусуново с, Центральная ул, д. 39
5.1.	Сведения о местоположении здания, сооружения, объекта незавершенного строительства (при отсутствии адреса) в структурированном в соответствии с федеральной информационной адресной системой виде	—
5.2.	Дополнительные сведения о местоположении	—
6.	Иные сведения	—

3. Пояснения к сведениям об объекте недвижимости с кадастровым номером 33:05:170801:201 :

1.	—
----	---

1. Сведения о характерных точках контура объекта недвижимости с кадастровым номером 33:05:170801:202 :

Система координат		МСК-33, зона 1					Зона № <u>1</u>	
Обозначение характерных точек границ	Содержатся в Едином государственном реестре недвижимости			Определены в ходе выполнения комплексных кадастровых работ			Метод определения координат	Формулы, примененные для расчета средней квадратической погрешности определения координат характерных точек (Mt), м, с подставленными в такие формулы значениями и итоговые (вычисленные) значения Mt, м
	координаты, м		Радиус, м	координаты, м		Радиус, м		
	X	Y	R	X	Y	R		
1	2	3	4	5	6	7	8	9
н14710	—	—	—	190 430,35	227 488,66	—	Геодезический метод	$\sqrt{(0,10^2 + 0,01^2)} = 0,10$
н14720	—	—	—	190 434,54	227 494,26	—		
н14730	—	—	—	190 440,71	227 489,63	—		
н14740	—	—	—	190 436,51	227 484,04	—		
н14710	—	—	—	190 430,35	227 488,66	—		

2. Сведения о характеристиках объекта недвижимости с кадастровым номером 33:05:170801:202 :

№ п/п	Наименование характеристики	Значение характеристики
1	2	3
1.	Вид объекта недвижимости	Здание
2.	Ранее присвоенный государственный учетный номер (инвентарный) здания, сооружения, объекта незавершенного строительства	—
3.	Кадастровый номер земельного участка (земельных участков), в границах которого (которых) расположены здание, сооружение, объект незавершенного строительства	33:05:170801:54
4.	Уникальный учетный номер кадастрового квартала, в границах которого расположены здание, сооружение, объект незавершенного строительства	33:05:170801
5.	Адрес здания, сооружения, объекта незавершенного строительства	Российская Федерация, Владимирская область, город Владимир г.о., Кусуново с, Центральная ул, д. 26
5.1.	Сведения о местоположении здания, сооружения, объекта незавершенного строительства (при отсутствии адреса) в структурированном в соответствии с федеральной информационной адресной системой виде	—
5.2.	Дополнительные сведения о местоположении	—

1	2					3		
6.	Иные сведения					—		
3. Пояснения к сведениям об объекте недвижимости с кадастровым номером <u>33:05:170801:202</u> :								
1.	—							
1. Сведения о характерных точках контура объекта недвижимости с кадастровым номером <u>33:05:170801:207</u> :								
Система координат <u>МСК-33, зона 1</u>				Зона № <u>1</u>				
Обозначение характерных точек границ	Содержатся в Едином государственном реестре недвижимости			Определены в ходе выполнения комплексных кадастровых работ			Метод определения координат	Формулы, примененные для расчета средней квадратической погрешности определения координат характерных точек (Mt), м, с подставленными в такие формулы значениями и итоговые (вычисленные) значения Mt, м
	координаты, м		Радиус, м	координаты, м		Радиус, м		
	X	Y	R	X	Y	R		
1	2	3	4	5	6	7	8	9
н14990	—	—	—	190 545,96	227 549,23	—	Геодезический метод	$\sqrt{(0,10^2 + 0,01^2)} = 0,10$
н15000	—	—	—	190 553,73	227 550,24	—		
н15010	—	—	—	190 552,33	227 560,86	—		
н15020	—	—	—	190 546,90	227 560,15	—		
н15030	—	—	—	190 547,27	227 557,37	—		
н15040	—	—	—	190 544,94	227 557,07	—		
н14990	—	—	—	190 545,96	227 549,23	—		
2. Сведения о характеристиках объекта недвижимости с кадастровым номером <u>33:05:170801:207</u> :								
№ п/п	Наименование характеристики					Значение характеристики		
1	2					3		
1.	Вид объекта недвижимости					Здание		
2.	Ранее присвоенный государственный учетный номер (инвентарный) здания, сооружения, объекта незавершенного строительства					—		
3.	Кадастровый номер земельного участка (земельных участков), в границах которого (которых) расположены здание, сооружение, объект незавершенного строительства					33:05:170801:58		

1	2	3
4.	Уникальный учетный номер кадастрового квартала, в границах которого расположены здание, сооружение, объект незавершенного строительства	33:05:170801
5.	Адрес здания, сооружения, объекта незавершенного строительства	Российская Федерация, Владимирская область, город Владимир г.о., Кусуново с, Центральная ул, д. 12
5.1.	Сведения о местоположении здания, сооружения, объекта незавершенного строительства (при отсутствии адреса) в структурированном в соответствии с федеральной информационной адресной системой виде	—
5.2.	Дополнительные сведения о местоположении	—
6.	Иные сведения	—

3. Пояснения к сведениям об объекте недвижимости с кадастровым номером 33:05:170801:207 :

1.	—
----	---

1. Сведения о характерных точках контура объекта недвижимости с кадастровым номером 33:05:170801:211 :

Система координат	<u>МСК-33, зона 1</u>	Зона №	<u>1</u>
-------------------	-----------------------	--------	----------

Обозначение характерных точек границ	Содержатся в Едином государственном реестре недвижимости			Определены в ходе выполнения комплексных кадастровых работ			Метод определения координат	Формулы, примененные для расчета средней квадратической погрешности определения координат характерных точек (Mt), м, с подставленными в такие формулы значениями и итоговые (вычисленные) значения Mt, м
	координаты, м		Радиус, м	координаты, м		Радиус, м		
	X	Y	R	X	Y	R		
1	2	3	4	5	6	7	8	9
н14750	—	—	—	190 541,08	227 382,65	—	Геодезический метод	$\sqrt{(0,10^2 + 0,01^2)} = 0,10$
н14760	—	—	—	190 546,62	227 388,19	—		
н14770	—	—	—	190 540,28	227 394,53	—		
н14780	—	—	—	190 534,74	227 388,99	—		
н14750	—	—	—	190 541,08	227 382,65	—		

2. Сведения о характеристиках объекта недвижимости с кадастровым номером 33:05:170801:211 :

№ п/п	Наименование характеристики	Значение характеристики
1	2	3
1.	Вид объекта недвижимости	Здание

1	2	3
2.	Ранее присвоенный государственный учетный номер (инвентарный) здания, сооружения, объекта незавершенного строительства	—
3.	Кадастровый номер земельного участка (земельных участков), в границах которого (которых) расположены здание, сооружение, объект незавершенного строительства	33:05:170801:104
4.	Уникальный учетный номер кадастрового квартала, в границах которого расположены здание, сооружение, объект незавершенного строительства	33:05:170801
5.	Адрес здания, сооружения, объекта незавершенного строительства	Российская Федерация, Владимирская область, город Владимир г.о., Кусуново с, Центральная ул, д. 26А
5.1.	Сведения о местоположении здания, сооружения, объекта незавершенного строительства (при отсутствии адреса) в структурированном в соответствии с федеральной информационной адресной системой виде	—
5.2.	Дополнительные сведения о местоположении	—
6.	Иные сведения	—

3. Пояснения к сведениям об объекте недвижимости с кадастровым номером 33:05:170801:211 :

1.	—
----	---

1. Сведения о характерных точках контура объекта недвижимости с кадастровым номером 33:05:170801:212 :

Система координат МСК-33, зона 1 Зона № 1

Обозначение характерных точек границ	Содержатся в Едином государственном реестре недвижимости			Определены в ходе выполнения комплексных кадастровых работ			Метод определения координат	Формулы, примененные для расчета средней квадратической погрешности определения координат характерных точек (Mt), м, с подставленными в такие формулы значениями и итоговые (вычисленные) значения Mt, м
	координаты, м		Радиус, м	координаты, м		Радиус, м		
	X	Y	R	X	Y	R		
1	2	3	4	5	6	7	8	9
н15830	—	—	—	190 403,36	227 488,18	—	Геодезический метод	$\sqrt{(0,10^2 + 0,01^2)} = 0,10$
н15840	—	—	—	190 405,37	227 490,62	—		
н15850	—	—	—	190 411,39	227 497,12	—		
н15860	—	—	—	190 403,33	227 505,38	—		

1	2	3	4	5	6	7	8	9
н15870	—	—	—	190 399,77	227 509,49	—	Геодезический метод	$\sqrt{(0,10^2 + 0,01^2)} = 0,10$
н15880	—	—	—	190 397,54	227 511,78	—		
н15890	—	—	—	190 394,44	227 508,83	—		
н15900	—	—	—	190 396,51	227 506,81	—		
н15910	—	—	—	190 396,11	227 506,33	—		
н15920	—	—	—	190 400,24	227 502,15	—		
н15930	—	—	—	190 398,51	227 499,84	—		
н15940	—	—	—	190 396,12	227 497,27	—		
н15950	—	—	—	190 391,99	227 500,16	—		
н15960	—	—	—	190 389,10	227 497,10	—		
н15970	—	—	—	190 400,49	227 485,18	—		
н15830	—	—	—	190 403,36	227 488,18	—		

2. Сведения о характеристиках объекта недвижимости с кадастровым номером 33:05:170801:212 :

№ п/п	Наименование характеристики	Значение характеристики
1	2	3
1.	Вид объекта недвижимости	Здание
2.	Ранее присвоенный государственный учетный номер (инвентарный) здания, сооружения, объекта незавершенного строительства	—
3.	Кадастровый номер земельного участка (земельных участков), в границах которого (которых) расположены здание, сооружение, объект незавершенного строительства	33:05:170801:85
4.	Уникальный учетный номер кадастрового квартала, в границах которого расположены здание, сооружение, объект незавершенного строительства	33:05:170801
5.	Адрес здания, сооружения, объекта незавершенного строительства	Российская Федерация, Владимирская область, город Владимир г.о., Кусуново с, Центральная ул, д. 27
5.1.	Сведения о местоположении здания, сооружения, объекта незавершенного строительства (при отсутствии адреса) в структурированном в соответствии с федеральной информационной адресной системой виде	—
5.2.	Дополнительные сведения о местоположении	—

1	2		3					
6.	Иные сведения		—					
3. Пояснения к сведениям об объекте недвижимости с кадастровым номером <u>33:05:170801:212</u> :								
1.	—							
1. Сведения о характерных точках контура объекта недвижимости с кадастровым номером <u>33:05:170801:215</u> :								
Система координат <u>МСК-33, зона 1</u>			Зона № <u>1</u>					
Обозначение характерных точек границ	Содержатся в Едином государственном реестре недвижимости			Определены в ходе выполнения комплексных кадастровых работ			Метод определения координат	Формулы, примененные для расчета средней квадратической погрешности определения координат характерных точек (Mt), м, с подставленными в такие формулы значениями и итоговые (вычисленные) значения Mt, м
	координаты, м		Радиус, м	координаты, м		Радиус, м		
	X	Y	R	X	Y	R		
1	2	3	4	5	6	7	8	9
н15770	—	—	—	190 315,75	227 516,36	—	Геодезический метод	$\sqrt{(0,10^2 + 0,01^2)} = 0,10$
н15780	—	—	—	190 309,72	227 522,06	—		
н15790	—	—	—	190 303,03	227 515,11	—		
н15800	—	—	—	190 307,76	227 510,65	—		
н15810	—	—	—	190 309,52	227 512,74	—		
н15820	—	—	—	190 310,93	227 511,47	—		
н15770	—	—	—	190 315,75	227 516,36	—		
2. Сведения о характеристиках объекта недвижимости с кадастровым номером <u>33:05:170801:215</u> :								
№ п/п	Наименование характеристики			Значение характеристики				
1	2			3				
1.	Вид объекта недвижимости			Здание				
2.	Ранее присвоенный государственный учетный номер (инвентарный) здания, сооружения, объекта незавершенного строительства			—				
3.	Кадастровый номер земельного участка (земельных участков), в границах которого (которых) расположены здание, сооружение, объект незавершенного строительства			33:05:170801:42				

1	2	3
4.	Уникальный учетный номер кадастрового квартала, в границах которого расположены здание, сооружение, объект незавершенного строительства	33:05:170801
5.	Адрес здания, сооружения, объекта незавершенного строительства	Российская Федерация, Владимирская область, город Владимир г.о., Кусуново с, Центральная ул, д. 33А
5.1.	Сведения о местоположении здания, сооружения, объекта незавершенного строительства (при отсутствии адреса) в структурированном в соответствии с федеральной информационной адресной системой виде	—
5.2.	Дополнительные сведения о местоположении	—
6.	Иные сведения	—

3. Пояснения к сведениям об объекте недвижимости с кадастровым номером 33:05:170801:215 :

1.	—
----	---

1. Сведения о характерных точках контура объекта недвижимости с кадастровым номером 33:05:170801:217 :

Система координат	<u>МСК-33, зона 1</u>	Зона №	<u>1</u>
-------------------	-----------------------	--------	----------

Обозначение характерных точек границ	Содержатся в Едином государственном реестре недвижимости			Определены в ходе выполнения комплексных кадастровых работ			Метод определения координат	Формулы, примененные для расчета средней квадратической погрешности определения координат характерных точек (Mt), м, с подставленными в такие формулы значениями и итоговые (вычисленные) значения Mt, м
	координаты, м		Радиус, м	координаты, м		Радиус, м		
	X	Y	R	X	Y	R		
1	2	3	4	5	6	7	8	9
n1638O	—	—	—	190 515,47	227 666,22	—	Геодезический метод	$\sqrt{(0,10^2 + 0,01^2)} = 0,10$
n1639O	—	—	—	190 519,00	227 672,76	—		
n1640O	—	—	—	190 509,40	227 677,93	—		
n1641O	—	—	—	190 505,88	227 671,38	—		
n1638O	—	—	—	190 515,47	227 666,22	—		

2. Сведения о характеристиках объекта недвижимости с кадастровым номером 33:05:170801:217 :

№ п/п	Наименование характеристики	Значение характеристики
1	2	3
1.	Вид объекта недвижимости	Здание

1	2	3
2.	Ранее присвоенный государственный учетный номер (инвентарный) здания, сооружения, объекта незавершенного строительства	—
3.	Кадастровый номер земельного участка (земельных участков), в границах которого (которых) расположены здание, сооружение, объект незавершенного строительства	33:05:170801:383
4.	Уникальный учетный номер кадастрового квартала, в границах которого расположены здание, сооружение, объект незавершенного строительства	33:05:170801
5.	Адрес здания, сооружения, объекта незавершенного строительства	Российская Федерация, Владимирская область, город Владимир г.о., Кусуново с, Центральная ул, д. 5
5.1.	Сведения о местоположении здания, сооружения, объекта незавершенного строительства (при отсутствии адреса) в структурированном в соответствии с федеральной информационной адресной системой виде	—
5.2.	Дополнительные сведения о местоположении	—
6.	Иные сведения	—

3. Пояснения к сведениям об объекте недвижимости с кадастровым номером 33:05:170801:217 :

1.	—
----	---

1. Сведения о характерных точках контура объекта недвижимости с кадастровым номером 33:05:170801:218 :

Система координат МСК-33, зона 1 Зона № 1

Обозначение характерных точек границ	Содержатся в Едином государственном реестре недвижимости			Определены в ходе выполнения комплексных кадастровых работ			Метод определения координат	Формулы, примененные для расчета средней квадратической погрешности определения координат характерных точек (Mt), м, с подставленными в такие формулы значениями и итоговые (вычисленные) значения Mt, м
	координаты, м		Радиус, м	координаты, м		Радиус, м		
	X	Y	R	X	Y	R		
1	2	3	4	5	6	7	8	9
н14030	—	—	—	190 248,07	227 313,19	—	Геодезический метод	$\sqrt{(0,10^2 + 0,01^2)} = 0,10$
н14040	—	—	—	190 253,17	227 318,50	—		
н14050	—	—	—	190 246,48	227 324,93	—		
н14060	—	—	—	190 241,37	227 319,61	—		

1	2	3	4	5	6	7	8	9
н15410	—	—	—	190 232,93	227 295,94	—	Геодезический метод	$\sqrt{(0,10^2 + 0,01^2)} = 0,10$
н15420	—	—	—	190 238,95	227 301,19	—		
н15430	—	—	—	190 232,50	227 308,58	—		
н15440	—	—	—	190 226,48	227 303,33	—		
н15410	—	—	—	190 232,93	227 295,94	—		

2. Сведения о характеристиках объекта недвижимости с кадастровым номером 33:05:170801:219 :

№ п/п	Наименование характеристики	Значение характеристики
1	2	3
1.	Вид объекта недвижимости	Здание
2.	Ранее присвоенный государственный учетный номер (инвентарный) здания, сооружения, объекта незавершенного строительства	—
3.	Кадастровый номер земельного участка (земельных участков), в границах которого (которых) расположены здание, сооружение, объект незавершенного строительства	33:05:170801:367
4.	Уникальный учетный номер кадастрового квартала, в границах которого расположены здание, сооружение, объект незавершенного строительства	33:05:170801
5.	Адрес здания, сооружения, объекта незавершенного строительства	Российская Федерация, Владимирская область, город Владимир г.о., Кусуново с, Центральная ул, д. 55
5.1.	Сведения о местоположении здания, сооружения, объекта незавершенного строительства (при отсутствии адреса) в структурированном в соответствии с федеральной информационной адресной системой виде	—
5.2.	Дополнительные сведения о местоположении	—
6.	Иные сведения	—

3. Пояснения к сведениям об объекте недвижимости с кадастровым номером 33:05:170801:219 :

1.	—
----	---

1. Сведения о характерных точках контура объекта недвижимости с кадастровым номером 33:05:170801:220 :

Система координат		МСК-33, зона 1					Зона № <u>1</u>	
Обозначение характерных точек границ	Содержатся в Едином государственном реестре недвижимости			Определены в ходе выполнения комплексных кадастровых работ			Метод определения координат	Формулы, примененные для расчета средней квадратической погрешности определения координат характерных точек (Mt), м, с подставленными в такие формулы значениями и итоговые (вычисленные) значения Mt, м
	координаты, м		Радиус, м	координаты, м		Радиус, м		
	X	Y	R	X	Y	R		
1	2	3	4	5	6	7	8	9
н15370	—	—	—	190 223,87	227 288,34	—	Геодезический метод	$\sqrt{(0,10^2 + 0,01^2)} = 0,10$
н15380	—	—	—	190 217,35	227 295,75	—		
н15390	—	—	—	190 213,43	227 292,30	—		
н15400	—	—	—	190 219,95	227 284,89	—		
н15370	—	—	—	190 223,87	227 288,34	—		

2. Сведения о характеристиках объекта недвижимости с кадастровым номером 33:05:170801:220 :

№ п/п	Наименование характеристики	Значение характеристики
1	2	3
1.	Вид объекта недвижимости	Здание
2.	Ранее присвоенный государственный учетный номер (инвентарный) здания, сооружения, объекта незавершенного строительства	—
3.	Кадастровый номер земельного участка (земельных участков), в границах которого (которых) расположены здание, сооружение, объект незавершенного строительства	33:05:170801:238
4.	Уникальный учетный номер кадастрового квартала, в границах которого расположены здание, сооружение, объект незавершенного строительства	33:05:170801
5.	Адрес здания, сооружения, объекта незавершенного строительства	Российская Федерация, Владимирская область, город Владимир г.о., Кусуново с, Центральная ул, д. 57
5.1.	Сведения о местоположении здания, сооружения, объекта незавершенного строительства (при отсутствии адреса) в структурированном в соответствии с федеральной информационной адресной системой виде	—
5.2.	Дополнительные сведения о местоположении	—

1	2	3
6.	Иные сведения	—

3. Пояснения к сведениям об объекте недвижимости с кадастровым номером 33:05:170801:220 :

1.	—
----	---

1. Сведения о характерных точках контура объекта недвижимости с кадастровым номером 33:05:170801:221 :

Система координат	<u>МСК-33, зона 1</u>	Зона № <u>1</u>
-------------------	-----------------------	-----------------

Обозначение характерных точек границ	Содержатся в Едином государственном реестре недвижимости			Определены в ходе выполнения комплексных кадастровых работ			Метод определения координат	Формулы, примененные для расчета средней квадратической погрешности определения координат характерных точек (Mt), м, с подставленными в такие формулы значениями и итоговые (вычисленные) значения Mt, м
	координаты, м		Радиус, м	координаты, м		Радиус, м		
	X	Y	R	X	Y	R		
1	2	3	4	5	6	7	8	9
n14150	—	—	—	190 228,96	227 242,47	—	Геодезический метод	$\sqrt{(0,10^2 + 0,01^2)} = 0,10$
n14160	—	—	—	190 234,33	227 247,68	—		
n14170	—	—	—	190 228,61	227 253,58	—		
n14180	—	—	—	190 223,24	227 248,37	—		
n14150	—	—	—	190 228,96	227 242,47	—		

2. Сведения о характеристиках объекта недвижимости с кадастровым номером 33:05:170801:221 :

№ п/п	Наименование характеристики	Значение характеристики
1	2	3
1.	Вид объекта недвижимости	Здание
2.	Ранее присвоенный государственный учетный номер (инвентарный) здания, сооружения, объекта незавершенного строительства	—
3.	Кадастровый номер земельного участка (земельных участков), в границах которого (которых) расположены здание, сооружение, объект незавершенного строительства	33:05:170801:252
4.	Уникальный учетный номер кадастрового квартала, в границах которого расположены здание, сооружение, объект незавершенного строительства	33:05:170801

1	2	3
5.	Адрес здания, сооружения, объекта незавершенного строительства	Российская Федерация, Владимирская область, город Владимир г.о., Кусуново с, Центральная ул, д. 58
5.1.	Сведения о местоположении здания, сооружения, объекта незавершенного строительства (при отсутствии адреса) в структурированном в соответствии с федеральной информационной адресной системой виде	—
5.2.	Дополнительные сведения о местоположении	—
6.	Иные сведения	—

3. Пояснения к сведениям об объекте недвижимости с кадастровым номером 33:05:170801:221 :

1.	—
----	---

1. Сведения о характерных точках контура объекта недвижимости с кадастровым номером 33:05:170801:222 :

Система координат	<u>МСК-33, зона 1</u>	Зона №	<u>1</u>
-------------------	-----------------------	--------	----------

Обозначение характерных точек границ	Содержатся в Едином государственном реестре недвижимости			Определены в ходе выполнения комплексных кадастровых работ			Метод определения координат	Формулы, примененные для расчета средней квадратической погрешности определения координат характерных точек (Mt), м, с подставленными в такие формулы значениями и итоговые (вычисленные) значения Mt, м
	координаты, м		Радиус, м	координаты, м		Радиус, м		
	X	Y	R	X	Y	R		
1	2	3	4	5	6	7	8	9
н15210	—	—	—	190 152,92	227 230,27	—	Геодезический метод	$\sqrt{(0,10^2 + 0,01^2)} = 0,10$
н15220	—	—	—	190 159,87	227 235,63	—		
н15230	—	—	—	190 154,12	227 243,07	—		
н15240	—	—	—	190 147,17	227 237,71	—		
н15210	—	—	—	190 152,92	227 230,27	—		

2. Сведения о характеристиках объекта недвижимости с кадастровым номером 33:05:170801:222 :

№ п/п	Наименование характеристики	Значение характеристики
1	2	3
1.	Вид объекта недвижимости	Здание
2.	Ранее присвоенный государственный учетный номер (инвентарный) здания, сооружения, объекта незавершенного строительства	—

1	2	3
3.	Кадастровый номер земельного участка (земельных участков), в границах которого (которых) расположены здание, сооружение, объект незавершенного строительства	33:05:170801:33
4.	Уникальный учетный номер кадастрового квартала, в границах которого расположены здание, сооружение, объект незавершенного строительства	33:05:170801
5.	Адрес здания, сооружения, объекта незавершенного строительства	Российская Федерация, Владимирская область, город Владимир г.о., Кусуново с, Центральная ул, д. 65
5.1.	Сведения о местоположении здания, сооружения, объекта незавершенного строительства (при отсутствии адреса) в структурированном в соответствии с федеральной информационной адресной системой виде	—
5.2.	Дополнительные сведения о местоположении	—
6.	Иные сведения	—

3. Пояснения к сведениям об объекте недвижимости с кадастровым номером 33:05:170801:222 :

1.	—
----	---

1. Сведения о характерных точках контура объекта недвижимости с кадастровым номером 33:05:170801:246 :

Система координат МСК-33, зона 1 Зона № 1

Обозначение характерных точек границ	Содержатся в Едином государственном реестре недвижимости			Определены в ходе выполнения комплексных кадастровых работ			Метод определения координат	Формулы, примененные для расчета средней квадратической погрешности определения координат характерных точек (Mt), м, с подставленными в такие формулы значениями и итоговые (вычисленные) значения Mt, м
	координаты, м		Радиус, м	координаты, м		Радиус, м		
	X	Y	R	X	Y	R		
1	2	3	4	5	6	7	8	9
н14490	—	—	—	190 313,57	227 343,25	—	Геодезический метод	$\sqrt{(0,10^2 + 0,01^2)} = 0,10$
н14500	—	—	—	190 319,59	227 349,49	—		
н14510	—	—	—	190 325,63	227 343,86	—		
н14520	—	—	—	190 319,72	227 337,51	—		
н14490	—	—	—	190 313,57	227 343,25	—		

2. Сведения о характеристиках объекта недвижимости с кадастровым номером 33:05:170801:246 :

№ п/п	Наименование характеристики	Значение характеристики
-------	-----------------------------	-------------------------

1	2	3
1.	Вид объекта недвижимости	Здание
2.	Ранее присвоенный государственный учетный номер (инвентарный) здания, сооружения, объекта незавершенного строительства	—
3.	Кадастровый номер земельного участка (земельных участков), в границах которого (которых) расположены здание, сооружение, объект незавершенного строительства	33:05:170801:608
4.	Уникальный учетный номер кадастрового квартала, в границах которого расположены здание, сооружение, объект незавершенного строительства	33:05:170801
5.	Адрес здания, сооружения, объекта незавершенного строительства	Российская Федерация, Владимирская область, город Владимир г.о., Кусуново с, Центральная ул, д. 42
5.1.	Сведения о местоположении здания, сооружения, объекта незавершенного строительства (при отсутствии адреса) в структурированном в соответствии с федеральной информационной адресной системой виде	—
5.2.	Дополнительные сведения о местоположении	—
6.	Иные сведения	—

3. Пояснения к сведениям об объекте недвижимости с кадастровым номером 33:05:170801:246 :

1. —

1. Сведения о характерных точках контура объекта недвижимости с кадастровым номером 33:05:170801:247 :

Система координат МСК-33, зона 1 Зона № 1

Обозначение характерных точек границ	Содержатся в Едином государственном реестре недвижимости			Определены в ходе выполнения комплексных кадастровых работ			Метод определения координат	Формулы, примененные для расчета средней квадратической погрешности определения координат характерных точек (Mt), м, с подставленными в такие формулы значениями и итоговые (вычисленные) значения Mt, м
	координаты, м		Радиус, м	координаты, м		Радиус, м		
	X	Y	R	X	Y	R		
1	2	3	4	5	6	7	8	9
n16140	—	—	—	190 333,65	227 640,57	—	Геодезический метод	$\sqrt{(0,10^2 + 0,01^2)} = 0,10$
n16150	—	—	—	190 339,45	227 646,22	—		
n16160	—	—	—	190 333,16	227 652,67	—		
n16170	—	—	—	190 327,36	227 647,02	—		

1	2	3	4	5	6	7	8	9
н16260	—	—	—	190 367,01	227 635,06	—	Геодезический метод	$\sqrt{(0,10^2 + 0,01^2)} = 0,10$
н16270	—	—	—	190 372,63	227 640,98	—		
н16280	—	—	—	190 366,68	227 646,62	—		
н16290	—	—	—	190 361,06	227 640,71	—		
н16260	—	—	—	190 367,01	227 635,06	—		

2. Сведения о характеристиках объекта недвижимости с кадастровым номером 33:05:170801:251 :

№ п/п	Наименование характеристики	Значение характеристики
1	2	3
1.	Вид объекта недвижимости	Здание
2.	Ранее присвоенный государственный учетный номер (инвентарный) здания, сооружения, объекта незавершенного строительства	—
3.	Кадастровый номер земельного участка (земельных участков), в границах которого (которых) расположены здание, сооружение, объект незавершенного строительства	33:05:170801:331
4.	Уникальный учетный номер кадастрового квартала, в границах которого расположены здание, сооружение, объект незавершенного строительства	33:05:170801
5.	Адрес здания, сооружения, объекта незавершенного строительства	Российская Федерация, Владимирская область, город Владимир г.о., Кусуново с, Центральная ул, д. 19А
5.1.	Сведения о местоположении здания, сооружения, объекта незавершенного строительства (при отсутствии адреса) в структурированном в соответствии с федеральной информационной адресной системой виде	—
5.2.	Дополнительные сведения о местоположении	—
6.	Иные сведения	—

3. Пояснения к сведениям об объекте недвижимости с кадастровым номером 33:05:170801:251 :

1.	—
----	---

1. Сведения о характерных точках контура объекта недвижимости с кадастровым номером 33:05:170801:257 :

Система координат		МСК-33, зона 1					Зона № <u>1</u>	
Обозначение характерных точек границ	Содержатся в Едином государственном реестре недвижимости			Определены в ходе выполнения комплексных кадастровых работ			Метод определения координат	Формулы, примененные для расчета средней квадратической погрешности определения координат характерных точек (Mt), м, с подставленными в такие формулы значениями и итоговые (вычисленные) значения Mt, м
	координаты, м		Радиус, м	координаты, м		Радиус, м		
	X	Y	R	X	Y	R		
1	2	3	4	5	6	7	8	9
н1461О	—	—	—	190 409,04	227 459,16	—	Геодезический метод	$\sqrt{(0,10^2 + 0,01^2)} = 0,10$
н1462О	—	—	—	190 413,49	227 464,73	—		
н1463О	—	—	—	190 420,72	227 458,94	—		
н1464О	—	—	—	190 416,27	227 453,38	—		
н1461О	—	—	—	190 409,04	227 459,16	—		

2. Сведения о характеристиках объекта недвижимости с кадастровым номером 33:05:170801:257 :

№ п/п	Наименование характеристики	Значение характеристики
1	2	3
1.	Вид объекта недвижимости	Здание
2.	Ранее присвоенный государственный учетный номер (инвентарный) здания, сооружения, объекта незавершенного строительства	—
3.	Кадастровый номер земельного участка (земельных участков), в границах которого (которых) расположены здание, сооружение, объект незавершенного строительства	33:05:170801:628
4.	Уникальный учетный номер кадастрового квартала, в границах которого расположены здание, сооружение, объект незавершенного строительства	33:05:170801
5.	Адрес здания, сооружения, объекта незавершенного строительства	Российская Федерация, Владимирская область, город Владимир г.о., Кусуново с, Центральная ул, д. 30
5.1.	Сведения о местоположении здания, сооружения, объекта незавершенного строительства (при отсутствии адреса) в структурированном в соответствии с федеральной информационной адресной системой виде	—
5.2.	Дополнительные сведения о местоположении	—

1	2	3
6.	Иные сведения	—

3. Пояснения к сведениям об объекте недвижимости с кадастровым номером 33:05:170801:257 :

1.	—
----	---

1. Сведения о характерных точках контура объекта недвижимости с кадастровым номером 33:05:170801:279 :

Система координат	<u>МСК-33, зона 1</u>	Зона № <u>1</u>
-------------------	-----------------------	-----------------

Обозначение характерных точек границ	Содержатся в Едином государственном реестре недвижимости			Определены в ходе выполнения комплексных кадастровых работ			Метод определения координат	Формулы, примененные для расчета средней квадратической погрешности определения координат характерных точек (Mt), м, с подставленными в такие формулы значениями и итоговые (вычисленные) значения Mt, м
	координаты, м		Радиус, м	координаты, м		Радиус, м		
	X	Y	R	X	Y	R		
1	2	3	4	5	6	7	8	9
н14250	—	—	—	190 269,08	227 281,86	—	Геодезический метод	$\sqrt{(0,10^2 + 0,01^2)} = 0,10$
н14260	—	—	—	190 263,00	227 287,48	—		
н14270	—	—	—	190 257,50	227 281,53	—		
н14280	—	—	—	190 263,46	227 275,78	—		
н14250	—	—	—	190 269,08	227 281,86	—		

2. Сведения о характеристиках объекта недвижимости с кадастровым номером 33:05:170801:279 :

№ п/п	Наименование характеристики	Значение характеристики
1	2	3
1.	Вид объекта недвижимости	Здание
2.	Ранее присвоенный государственный учетный номер (инвентарный) здания, сооружения, объекта незавершенного строительства	—
3.	Кадастровый номер земельного участка (земельных участков), в границах которого (которых) расположены здание, сооружение, объект незавершенного строительства	33:05:170801:26
4.	Уникальный учетный номер кадастрового квартала, в границах которого расположены здание, сооружение, объект незавершенного строительства	33:05:170801

1	2	3
5.	Адрес здания, сооружения, объекта незавершенного строительства	Российская Федерация, Владимирская область, город Владимир г.о., Кусуново с, Центральная ул, д. 52
5.1.	Сведения о местоположении здания, сооружения, объекта незавершенного строительства (при отсутствии адреса) в структурированном в соответствии с федеральной информационной адресной системой виде	—
5.2.	Дополнительные сведения о местоположении	—
6.	Иные сведения	—

3. Пояснения к сведениям об объекте недвижимости с кадастровым номером 33:05:170801:279 :

1.	—
----	---

1. Сведения о характерных точках контура объекта недвижимости с кадастровым номером 33:05:170801:280 :

Система координат	<u>МСК-33, зона 1</u>	Зона №	<u>1</u>
-------------------	-----------------------	--------	----------

Обозначение характерных точек границ	Содержатся в Едином государственном реестре недвижимости			Определены в ходе выполнения комплексных кадастровых работ			Метод определения координат	Формулы, примененные для расчета средней квадратической погрешности определения координат характерных точек (Mt), м, с подставленными в такие формулы значениями и итоговые (вычисленные) значения Mt, м
	координаты, м		Радиус, м	координаты, м		Радиус, м		
	X	Y	R	X	Y	R		
1	2	3	4	5	6	7	8	9
н15290	—	—	—	190 189,08	227 257,69	—	Геодезический метод	$\sqrt{(0,10^2 + 0,01^2)} = 0,10$
н15300	—	—	—	190 194,71	227 262,38	—		
н15310	—	—	—	190 189,78	227 268,30	—		
н15320	—	—	—	190 184,15	227 263,61	—		
н15290	—	—	—	190 189,08	227 257,69	—		

2. Сведения о характеристиках объекта недвижимости с кадастровым номером 33:05:170801:280 :

№ п/п	Наименование характеристики	Значение характеристики
1	2	3
1.	Вид объекта недвижимости	Здание
2.	Ранее присвоенный государственный учетный номер (инвентарный) здания, сооружения, объекта незавершенного строительства	—

1	2	3
3.	Кадастровый номер земельного участка (земельных участков), в границах которого (которых) расположены здание, сооружение, объект незавершенного строительства	33:05:170801:34
4.	Уникальный учетный номер кадастрового квартала, в границах которого расположены здание, сооружение, объект незавершенного строительства	33:05:170801
5.	Адрес здания, сооружения, объекта незавершенного строительства	Российская Федерация, Владимирская область, город Владимир г.о., Кусуново с, Центральная ул, д. 61
5.1.	Сведения о местоположении здания, сооружения, объекта незавершенного строительства (при отсутствии адреса) в структурированном в соответствии с федеральной информационной адресной системой виде	—
5.2.	Дополнительные сведения о местоположении	—
6.	Иные сведения	—

3. Пояснения к сведениям об объекте недвижимости с кадастровым номером 33:05:170801:280 :

1.	—
----	---

1. Сведения о характерных точках контура объекта недвижимости с кадастровым номером 33:05:170801:281 :

Система координат	<u>МСК-33, зона 1</u>	Зона №	<u>1</u>
-------------------	-----------------------	--------	----------

Обозначение характерных точек границ	Содержатся в Едином государственном реестре недвижимости			Определены в ходе выполнения комплексных кадастровых работ			Метод определения координат	Формулы, примененные для расчета средней квадратической погрешности определения координат характерных точек (Mt), м, с подставленными в такие формулы значениями и итоговые (вычисленные) значения Mt, м
	координаты, м		Радиус, м	координаты, м		Радиус, м		
	X	Y	R	X	Y	R		
1	2	3	4	5	6	7	8	9
н15980	—	—	—	190 438,50	227 531,66	—	Геодезический метод	$\sqrt{(0,10^2 + 0,01^2)} = 0,10$
н15990	—	—	—	190 443,82	227 538,25	—		
н16000	—	—	—	190 441,13	227 540,63	—		
н16010	—	—	—	190 442,14	227 542,03	—		
н16020	—	—	—	190 434,39	227 548,59	—		
н16030	—	—	—	190 429,47	227 542,67	—		
н16040	—	—	—	190 431,97	227 540,33	—		

1	2	3	4	5	6	7	8	9
n16050	—	—	—	190 430,42	227 538,69	—	Геодезический метод	$\sqrt{(0,10^2 + 0,01^2)} = 0,10$
n15980	—	—	—	190 438,50	227 531,66	—		

2. Сведения о характеристиках объекта недвижимости с кадастровым номером 33:05:170801:281 :

№ п/п	Наименование характеристики	Значение характеристики
1	2	3
1.	Вид объекта недвижимости	Здание
2.	Ранее присвоенный государственный учетный номер (инвентарный) здания, сооружения, объекта незавершенного строительства	—
3.	Кадастровый номер земельного участка (земельных участков), в границах которого (которых) расположены здание, сооружение, объект незавершенного строительства	33:05:170801:126
4.	Уникальный учетный номер кадастрового квартала, в границах которого расположены здание, сооружение, объект незавершенного строительства	33:05:170801
5.	Адрес здания, сооружения, объекта незавершенного строительства	Российская Федерация, Владимирская область, город Владимир г.о., Кусуново с, Центральная ул, д. 21
5.1.	Сведения о местоположении здания, сооружения, объекта незавершенного строительства (при отсутствии адреса) в структурированном в соответствии с федеральной информационной адресной системой виде	—
5.2.	Дополнительные сведения о местоположении	—
6.	Иные сведения	—

3. Пояснения к сведениям об объекте недвижимости с кадастровым номером 33:05:170801:281 :

1.	—
----	---

1. Сведения о характерных точках контура объекта недвижимости с кадастровым номером 33:05:170801:282 :

Система координат		МСК-33, зона 1				Зона №		1
Обозначение характерных точек границ	Содержатся в Едином государственном реестре недвижимости			Определены в ходе выполнения комплексных кадастровых работ			Метод определения координат	Формулы, примененные для расчета средней квадратической погрешности определения координат характерных точек (Mt), м, с подставленными в такие формулы значениями и итоговые (вычисленные) значения Mt, м
	координаты, м		Радиус, м	координаты, м		Радиус, м		
	X	Y	R	X	Y	R		

1	2	3	4	5	6	7	8	9
н16500	—	—	—	190 490,31	227 474,08	—	Геодезический метод	$\sqrt{(0,10^2 + 0,01^2)} = 0,10$
н16510	—	—	—	190 498,52	227 482,42	—		
н16520	—	—	—	190 492,68	227 488,07	—		
н16530	—	—	—	190 491,44	227 486,79	—		
н16540	—	—	—	190 489,77	227 488,40	—		
н16550	—	—	—	190 487,52	227 488,28	—		
н16560	—	—	—	190 484,31	227 485,04	—		
н16570	—	—	—	190 484,31	227 482,67	—		
н16580	—	—	—	190 485,77	227 481,21	—		
н16590	—	—	—	190 485,77	227 478,55	—		
н16500	—	—	—	190 490,31	227 474,08	—		

2. Сведения о характеристиках объекта недвижимости с кадастровым номером 33:05:170801:282 :

№ п/п	Наименование характеристики	Значение характеристики
1	2	3
1.	Вид объекта недвижимости	Здание
2.	Ранее присвоенный государственный учетный номер (инвентарный) здания, сооружения, объекта незавершенного строительства	—
3.	Кадастровый номер земельного участка (земельных участков), в границах которого (которых) расположены здание, сооружение, объект незавершенного строительства	33:05:170801:76
4.	Уникальный учетный номер кадастрового квартала, в границах которого расположены здание, сооружение, объект незавершенного строительства	33:05:170801
5.	Адрес здания, сооружения, объекта незавершенного строительства	Российская Федерация, Владимирская область, город Владимир г.о., Кусуново с, Центральная ул, д. 22
5.1.	Сведения о местоположении здания, сооружения, объекта незавершенного строительства (при отсутствии адреса) в структурированном в соответствии с федеральной информационной адресной системой виде	—
5.2.	Дополнительные сведения о местоположении	—
6.	Иные сведения	—

3. Пояснения к сведениям об объекте недвижимости с кадастровым номером 33:05:170801:282 :

1. —

1. Сведения о характерных точках контура объекта недвижимости с кадастровым номером 33:05:170801:285 :

Система координат МСК-33, зона 1 Зона № 1

Обозначение характерных точек границ	Содержатся в Едином государственном реестре недвижимости			Определены в ходе выполнения комплексных кадастровых работ			Метод определения координат	Формулы, примененные для расчета средней квадратической погрешности определения координат характерных точек (Mt), м, с подставленными в такие формулы значениями и итоговые (вычисленные) значения Mt, м
	координаты, м		Радиус, м	координаты, м		Радиус, м		
	X	Y	R	X	Y	R		
1	2	3	4	5	6	7	8	9
н14910	—	—	—	190 564,11	227 478,94	—	Геодезический метод	$\sqrt{(0,10^2 + 0,01^2)} = 0,10$
н14920	—	—	—	190 561,50	227 488,23	—		
н14930	—	—	—	190 554,16	227 486,16	—		
н14940	—	—	—	190 556,77	227 476,87	—		
н14910	—	—	—	190 564,11	227 478,94	—		

2. Сведения о характеристиках объекта недвижимости с кадастровым номером 33:05:170801:285 :

№ п/п	Наименование характеристики	Значение характеристики
1	2	3
1.	Вид объекта недвижимости	Здание
2.	Ранее присвоенный государственный учетный номер (инвентарный) здания, сооружения, объекта незавершенного строительства	—
3.	Кадастровый номер земельного участка (земельных участков), в границах которого (которых) расположены здание, сооружение, объект незавершенного строительства	33:05:170801:601
4.	Уникальный учетный номер кадастрового квартала, в границах которого расположены здание, сооружение, объект незавершенного строительства	33:05:170801

1	2	3
5.	Адрес здания, сооружения, объекта незавершенного строительства	Российская Федерация, Владимирская область, город Владимир г.о., Кусуново с, Центральная ул, д. 20
5.1.	Сведения о местоположении здания, сооружения, объекта незавершенного строительства (при отсутствии адреса) в структурированном в соответствии с федеральной информационной адресной системой виде	—
5.2.	Дополнительные сведения о местоположении	—
6.	Иные сведения	—

3. Пояснения к сведениям об объекте недвижимости с кадастровым номером 33:05:170801:285 :

1.	—
----	---

1. Сведения о характерных точках контура объекта недвижимости с кадастровым номером 33:05:170801:286 :

Система координат	<u>МСК-33, зона 1</u>	Зона №	<u>1</u>
-------------------	-----------------------	--------	----------

Обозначение характерных точек границ	Содержатся в Едином государственном реестре недвижимости			Определены в ходе выполнения комплексных кадастровых работ			Метод определения координат	Формулы, примененные для расчета средней квадратической погрешности определения координат характерных точек (Mt), м, с подставленными в такие формулы значениями и итоговые (вычисленные) значения Mt, м
	координаты, м		Радиус, м	координаты, м		Радиус, м		
	X	Y	R	X	Y	R		
1	2	3	4	5	6	7	8	9
н14950	—	—	—	190 547,00	227 536,64	—	Геодезический метод	$\sqrt{(0,10^2 + 0,01^2)} = 0,10$
н14960	—	—	—	190 546,36	227 545,62	—		
н14970	—	—	—	190 555,11	227 546,03	—		
н14980	—	—	—	190 555,53	227 537,04	—		
н14950	—	—	—	190 547,00	227 536,64	—		

2. Сведения о характеристиках объекта недвижимости с кадастровым номером 33:05:170801:286 :

№ п/п	Наименование характеристики	Значение характеристики
1	2	3
1.	Вид объекта недвижимости	Здание
2.	Ранее присвоенный государственный учетный номер (инвентарный) здания, сооружения, объекта незавершенного строительства	—

1	2	3
3.	Кадастровый номер земельного участка (земельных участков), в границах которого (которых) расположены здание, сооружение, объект незавершенного строительства	33:05:170801:586, 33:05:170801:587
4.	Уникальный учетный номер кадастрового квартала, в границах которого расположены здание, сооружение, объект незавершенного строительства	33:05:170801
5.	Адрес здания, сооружения, объекта незавершенного строительства	Российская Федерация, Владимирская область, город Владимир г.о., Кусуново с, Центральная ул, д. 14
5.1.	Сведения о местоположении здания, сооружения, объекта незавершенного строительства (при отсутствии адреса) в структурированном в соответствии с федеральной информационной адресной системой виде	—
5.2.	Дополнительные сведения о местоположении	—
6.	Иные сведения	—

3. Пояснения к сведениям об объекте недвижимости с кадастровым номером 33:05:170801:286 :

1.	—
----	---

1. Сведения о характерных точках контура объекта недвижимости с кадастровым номером 33:05:170801:287 :

Система координат МСК-33, зона 1 Зона № 1

Обозначение характерных точек границ	Содержатся в Едином государственном реестре недвижимости			Определены в ходе выполнения комплексных кадастровых работ			Метод определения координат	Формулы, примененные для расчета средней квадратической погрешности определения координат характерных точек (Mt), м, с подставленными в такие формулы значениями и итоговые (вычисленные) значения Mt, м
	координаты, м		Радиус, м	координаты, м		Радиус, м		
	X	Y	R	X	Y	R		
1	2	3	4	5	6	7	8	9
н14650	—	—	—	190 419,01	227 474,39	—	Геодезический метод	$\sqrt{(0,10^2 + 0,01^2)} = 0,10$
н14660	—	—	—	190 426,33	227 468,73	—		
н14670	—	—	—	190 428,68	227 471,77	—		
н14680	—	—	—	190 426,71	227 473,29	—		
н14690	—	—	—	190 427,51	227 474,36	—		
н14700	—	—	—	190 422,17	227 478,48	—		
н14650	—	—	—	190 419,01	227 474,39	—		

2. Сведения о характеристиках объекта недвижимости с кадастровым номером 33:05:170801:287 :

№ п/п	Наименование характеристики	Значение характеристики
1	2	3
1.	Вид объекта недвижимости	Здание
2.	Ранее присвоенный государственный учетный номер (инвентарный) здания, сооружения, объекта незавершенного строительства	—
3.	Кадастровый номер земельного участка (земельных участков), в границах которого (которых) расположены здание, сооружение, объект незавершенного строительства	33:05:170801:137
4.	Уникальный учетный номер кадастрового квартала, в границах которого расположены здание, сооружение, объект незавершенного строительства	33:05:170801
5.	Адрес здания, сооружения, объекта незавершенного строительства	Российская Федерация, Владимирская область, город Владимир г.о., Кусуново с, Центральная ул, д. 28
5.1.	Сведения о местоположении здания, сооружения, объекта незавершенного строительства (при отсутствии адреса) в структурированном в соответствии с федеральной информационной адресной системой виде	—
5.2.	Дополнительные сведения о местоположении	—
6.	Иные сведения	—

3. Пояснения к сведениям об объекте недвижимости с кадастровым номером 33:05:170801:287 :

1.	—
----	---

1. Сведения о характерных точках контура объекта недвижимости с кадастровым номером 33:05:170801:289 :

Система координат		<u>МСК-33, зона 1</u>					Зона № <u>1</u>	
Обозначение характерных точек границ	Содержатся в Едином государственном реестре недвижимости			Определены в ходе выполнения комплексных кадастровых работ			Метод определения координат	Формулы, примененные для расчета средней квадратической погрешности определения координат характерных точек (Mt), м, с подставленными в такие формулы значениями и итоговые (вычисленные) значения Mt, м
	координаты, м		Радиус, м	координаты, м		Радиус, м		
	X	Y	R	X	Y	R		
1	2	3	4	5	6	7	8	9
n1407O	—	—	—	190 194,19	227 210,28	—	Геодезический метод	$\sqrt{(0,10^2 + 0,01^2)} = 0,10$
n1408O	—	—	—	190 199,39	227 215,25	—		

1	2	3	4	5	6	7	8	9
н14090	—	—	—	190 193,35	227 221,58	—	Геодезический метод	$\sqrt{(0,10^2 + 0,01^2)} = 0,10$
н14100	—	—	190 188,14	227 216,61	—			
н14070	—	—	—	190 194,19	227 210,28	—		

2. Сведения о характеристиках объекта недвижимости с кадастровым номером 33:05:170801:289 :

№ п/п	Наименование характеристики	Значение характеристики
1	2	3
1.	Вид объекта недвижимости	Здание
2.	Ранее присвоенный государственный учетный номер (инвентарный) здания, сооружения, объекта незавершенного строительства	—
3.	Кадастровый номер земельного участка (земельных участков), в границах которого (которых) расположены здание, сооружение, объект незавершенного строительства	33:05:170801:47
4.	Уникальный учетный номер кадастрового квартала, в границах которого расположены здание, сооружение, объект незавершенного строительства	33:05:170801
5.	Адрес здания, сооружения, объекта незавершенного строительства	—
5.1.	Сведения о местоположении здания, сооружения, объекта незавершенного строительства (при отсутствии адреса) в структурированном в соответствии с федеральной информационной адресной системой виде	Российская Федерация, Владимирская область, город Владимир г.о., Кусуново с, Центральная ул, д. 62
5.2.	Дополнительные сведения о местоположении	—
6.	Иные сведения	—

3. Пояснения к сведениям об объекте недвижимости с кадастровым номером 33:05:170801:289 :

1.	—
----	---

1. Сведения о характерных точках контура объекта недвижимости с кадастровым номером 33:05:170801:292 :

Система координат		МСК-33, зона 1					Зона № 1	
Обозначение характерных точек границ	Содержатся в Едином государственном реестре недвижимости			Определены в ходе выполнения комплексных кадастровых работ			Метод определения координат	Формулы, примененные для расчета средней квадратической погрешности определения координат характерных точек (Mt), м, с подставленными в такие формулы значениями и итоговые (вычисленные) значения Mt, м
	координаты, м		Радиус, м	координаты, м		Радиус, м		
	X	Y	R	X	Y	R		
1	2	3	4	5	6	7	8	9
н15170	—	—	—	190 552,76	227 641,78	—	Геодезический метод	$\sqrt{(0,10^2 + 0,01^2)} = 0,10$
н15180	—	—	—	190 550,75	227 649,33	—		
н15190	—	—	—	190 541,11	227 646,76	—		
н15200	—	—	—	190 543,11	227 639,22	—		
н15170	—	—	—	190 552,76	227 641,78	—		

2. Сведения о характеристиках объекта недвижимости с кадастровым номером 33:05:170801:292 :

№ п/п	Наименование характеристики	Значение характеристики
1	2	3
1.	Вид объекта недвижимости	Здание
2.	Ранее присвоенный государственный учетный номер (инвентарный) здания, сооружения, объекта незавершенного строительства	—
3.	Кадастровый номер земельного участка (земельных участков), в границах которого (которых) расположены здание, сооружение, объект незавершенного строительства	33:05:170801:111, 33:05:170801:110
4.	Уникальный учетный номер кадастрового квартала, в границах которого расположены здание, сооружение, объект незавершенного строительства	33:05:170801
5.	Адрес здания, сооружения, объекта незавершенного строительства	Российская Федерация, Владимирская область, город Владимир г.о., Кусуново с, Центральная ул, д. 2
5.1.	Сведения о местоположении здания, сооружения, объекта незавершенного строительства (при отсутствии адреса) в структурированном в соответствии с федеральной информационной адресной системой виде	—
5.2.	Дополнительные сведения о местоположении	—

1	2		3					
6.	Иные сведения		—					
3. Пояснения к сведениям об объекте недвижимости с кадастровым номером <u>33:05:170801:292</u> :								
1.	—							
1. Сведения о характерных точках контура объекта недвижимости с кадастровым номером <u>33:05:170801:293</u> :								
Система координат <u>МСК-33, зона 1</u>			Зона № <u>1</u>					
Обозначение характерных точек границ	Содержатся в Едином государственном реестре недвижимости			Определены в ходе выполнения комплексных кадастровых работ			Метод определения координат	Формулы, примененные для расчета средней квадратической погрешности определения координат характерных точек (Mt), м, с подставленными в такие формулы значениями и итоговые (вычисленные) значения Mt, м
	координаты, м		Радиус, м	координаты, м		Радиус, м		
	X	Y	R	X	Y	R		
1	2	3	4	5	6	7	8	9
н14190	—	—	—	190 259,34	227 267,60	—	Геодезический метод	$\sqrt{(0,10^2 + 0,01^2)} = 0,10$
н14200	—	—	—	190 251,88	227 274,50	—		
н14210	—	—	—	190 244,93	227 267,87	—		
н14220	—	—	—	190 248,39	227 264,34	—		
н14230	—	—	—	190 250,32	227 266,23	—		
н14240	—	—	—	190 254,50	227 262,36	—		
н14190	—	—	—	190 259,34	227 267,60	—		
2. Сведения о характеристиках объекта недвижимости с кадастровым номером <u>33:05:170801:293</u> :								
№ п/п	Наименование характеристики			Значение характеристики				
1	2			3				
1.	Вид объекта недвижимости			Здание				
2.	Ранее присвоенный государственный учетный номер (инвентарный) здания, сооружения, объекта незавершенного строительства			—				
3.	Кадастровый номер земельного участка (земельных участков), в границах которого (которых) расположены здание, сооружение, объект незавершенного строительства			33:05:170801:69				

1	2	3					
4.	Уникальный учетный номер кадастрового квартала, в границах которого расположены здание, сооружение, объект незавершенного строительства	33:05:170801					
5.	Адрес здания, сооружения, объекта незавершенного строительства	Российская Федерация, Владимирская область, город Владимир г.о., Кусуново с, Центральная ул, д. 54					
5.1.	Сведения о местоположении здания, сооружения, объекта незавершенного строительства (при отсутствии адреса) в структурированном в соответствии с федеральной информационной адресной системой виде	—					
5.2.	Дополнительные сведения о местоположении	—					
6.	Иные сведения	—					
3. Пояснения к сведениям об объекте недвижимости с кадастровым номером <u>33:05:170801:293</u> :							
1.	—	—					
1. Сведения о характерных точках контура объекта недвижимости с кадастровым номером <u>33:05:170801:294</u> :							
Система координат <u>МСК-33, зона 1</u>		Зона № <u>1</u>					
Обозначение характерных точек границ	Содержатся в Едином государственном реестре недвижимости		Определены в ходе выполнения комплексных кадастровых работ		Метод определения координат	Формулы, примененные для расчета средней квадратической погрешности определения координат характерных точек (Mt), м, с подставленными в такие формулы значениями и итоговые (вычисленные) значения Mt, м	
	координаты, м		Радиус, м	координаты, м			Радиус, м
	X	Y	R	X	Y	R	
1	2	3	4	5	6	7	8
n15650	—	—	—	190 240,48	227 519,90	—	Геодезический метод $\sqrt{(0,10^2 + 0,01^2)} = 0,10$
n15660	—	—	—	190 247,81	227 527,35	—	
n15670	—	—	—	190 237,34	227 537,48	—	
n15680	—	—	—	190 230,07	227 529,97	—	
n15650	—	—	—	190 240,48	227 519,90	—	
2. Сведения о характеристиках объекта недвижимости с кадастровым номером <u>33:05:170801:294</u> :							
№ п/п	Наименование характеристики		Значение характеристики				
1	2		3				
1.	Вид объекта недвижимости		Здание				

1	2	3
2.	Ранее присвоенный государственный учетный номер (инвентарный) здания, сооружения, объекта незавершенного строительства	—
3.	Кадастровый номер земельного участка (земельных участков), в границах которого (которых) расположены здание, сооружение, объект незавершенного строительства	33:05:000000:1140
4.	Уникальный учетный номер кадастрового квартала, в границах которого расположены здание, сооружение, объект незавершенного строительства	33:05:170801
5.	Адрес здания, сооружения, объекта незавершенного строительства	Российская Федерация, Владимирская область, город Владимир г.о., Кусуново с, Центральная ул, д. 37А
5.1.	Сведения о местоположении здания, сооружения, объекта незавершенного строительства (при отсутствии адреса) в структурированном в соответствии с федеральной информационной адресной системой виде	—
5.2.	Дополнительные сведения о местоположении	—
6.	Иные сведения	—

3. Пояснения к сведениям об объекте недвижимости с кадастровым номером 33:05:170801:294 :

1.	—
----	---

1. Сведения о характерных точках контура объекта недвижимости с кадастровым номером 33:05:170801:295 :

Система координат		МСК-33, зона 1					Зона № 1	
Обозначение характерных точек границ	Содержатся в Едином государственном реестре недвижимости			Определены в ходе выполнения комплексных кадастровых работ			Метод определения координат	Формулы, примененные для расчета средней квадратической погрешности определения координат характерных точек (Mt), м, с подставленными в такие формулы значениями и итоговые (вычисленные) значения Mt, м
	координаты, м		Радиус, м	координаты, м		Радиус, м		
	X	Y	R	X	Y	R		
1	2	3	4	5	6	7	8	9
н16460	—	—	—	190 210,66	227 396,04	—	Геодезический метод	$\sqrt{(0,10^2 + 0,01^2)} = 0,10$
н16470	—	—	—	190 215,40	227 400,12	—		
н16480	—	—	—	190 209,61	227 406,85	—		
н16490	—	—	—	190 204,88	227 402,77	—		

1	2	3	4	5	6	7	8	9
н14830	—	—	—	190 481,48	227 520,11	—	Геодезический метод	$\sqrt{(0,10^2 + 0,01^2)} = 0,10$
н14840	—	—	—	190 487,99	227 528,07	—		
н14850	—	—	—	190 483,99	227 531,35	—		
н14860	—	—	—	190 485,05	227 532,66	—		
н14870	—	—	—	190 480,74	227 536,08	—		
н14880	—	—	—	190 477,57	227 532,08	—		
н14890	—	—	—	190 475,92	227 533,39	—		
н14900	—	—	—	190 471,72	227 528,10	—		
н14830	—	—	—	190 481,48	227 520,11	—		

2. Сведения о характеристиках объекта недвижимости с кадастровым номером 33:05:170801:296 :

№ п/п	Наименование характеристики	Значение характеристики
1	2	3
1.	Вид объекта недвижимости	Здание
2.	Ранее присвоенный государственный учетный номер (инвентарный) здания, сооружения, объекта незавершенного строительства	—
3.	Кадастровый номер земельного участка (земельных участков), в границах которого (которых) расположены здание, сооружение, объект незавершенного строительства	33:05:170801:354
4.	Уникальный учетный номер кадастрового квартала, в границах которого расположены здание, сооружение, объект незавершенного строительства	33:05:170801
5.	Адрес здания, сооружения, объекта незавершенного строительства	Российская Федерация, Владимирская область, город Владимир г.о., Кусуново с, Центральная ул, д. 22А
5.1.	Сведения о местоположении здания, сооружения, объекта незавершенного строительства (при отсутствии адреса) в структурированном в соответствии с федеральной информационной адресной системой виде	—
5.2.	Дополнительные сведения о местоположении	—
6.	Иные сведения	—

3. Пояснения к сведениям об объекте недвижимости с кадастровым номером 33:05:170801:296 :

1.	—
----	---

1. Сведения о характерных точках контура объекта недвижимости с кадастровым номером 33:05:170801:303 :

Система координат		МСК-33, зона 1					Зона № <u>1</u>	
Обозначение характерных точек границ	Содержатся в Едином государственном реестре недвижимости			Определены в ходе выполнения комплексных кадастровых работ			Метод определения координат	Формулы, примененные для расчета средней квадратической погрешности определения координат характерных точек (Mt), м, с подставленными в такие формулы значениями и итоговые (вычисленные) значения Mt, м
	координаты, м		Радиус, м	координаты, м		Радиус, м		
	X	Y	R	X	Y	R		
1	2	3	4	5	6	7	8	9
н15570	—	—	—	190 325,11	227 396,17	—	Геодезический метод	$\sqrt{(0,10^2 + 0,01^2)} = 0,10$
н15580	—	—	—	190 318,61	227 402,45	—		
н15590	—	—	—	190 315,24	227 398,96	—		
н15600	—	—	—	190 321,75	227 392,68	—		
н15570	—	—	—	190 325,11	227 396,17	—		

2. Сведения о характеристиках объекта недвижимости с кадастровым номером 33:05:170801:303 :

№ п/п	Наименование характеристики	Значение характеристики
1	2	3
1.	Вид объекта недвижимости	Здание
2.	Ранее присвоенный государственный учетный номер (инвентарный) здания, сооружения, объекта незавершенного строительства	—
3.	Кадастровый номер земельного участка (земельных участков), в границах которого (которых) расположены здание, сооружение, объект незавершенного строительства	33:05:170801:131
4.	Уникальный учетный номер кадастрового квартала, в границах которого расположены здание, сооружение, объект незавершенного строительства	33:05:170801
5.	Адрес здания, сооружения, объекта незавершенного строительства	Российская Федерация, Владимирская область, город Владимир г.о., Кусуново с, Центральная ул, д. 41
5.1.	Сведения о местоположении здания, сооружения, объекта незавершенного строительства (при отсутствии адреса) в структурированном в соответствии с федеральной информационной адресной системой виде	—
5.2.	Дополнительные сведения о местоположении	—

1	2		3					
6.	Иные сведения		—					
3. Пояснения к сведениям об объекте недвижимости с кадастровым номером <u>33:05:170801:303</u> :								
1.	—							
1. Сведения о характерных точках контура объекта недвижимости с кадастровым номером <u>33:05:170801:305</u> :								
Система координат <u>МСК-33, зона 1</u>			Зона № <u>1</u>					
Обозначение характерных точек границ	Содержатся в Едином государственном реестре недвижимости			Определены в ходе выполнения комплексных кадастровых работ			Метод определения координат	Формулы, примененные для расчета средней квадратической погрешности определения координат характерных точек (Mt), м, с подставленными в такие формулы значениями и итоговые (вычисленные) значения Mt, м
	координаты, м		Радиус, м	координаты, м		Радиус, м		
	X	Y	R	X	Y	R		
1	2	3	4	5	6	7	8	9
н14290	—	—	—	190 266,35	227 291,79	—	Геодезический метод	$\sqrt{(0,10^2 + 0,01^2)} = 0,10$
н14300	—	—	—	190 276,95	227 282,02	—		
н14310	—	—	—	190 281,05	227 286,47	—		
н14320	—	—	—	190 275,36	227 291,72	—		
н14330	—	—	—	190 278,00	227 294,58	—		
н14340	—	—	—	190 273,10	227 299,10	—		
н14290	—	—	—	190 266,35	227 291,79	—		
2. Сведения о характеристиках объекта недвижимости с кадастровым номером <u>33:05:170801:305</u> :								
№ п/п	Наименование характеристики			Значение характеристики				
1	2			3				
1.	Вид объекта недвижимости			Здание				
2.	Ранее присвоенный государственный учетный номер (инвентарный) здания, сооружения, объекта незавершенного строительства			—				
3.	Кадастровый номер земельного участка (земельных участков), в границах которого (которых) расположены здание, сооружение, объект незавершенного строительства			33:05:170801:233				

1	2	3
4.	Уникальный учетный номер кадастрового квартала, в границах которого расположены здание, сооружение, объект незавершенного строительства	33:05:170801
5.	Адрес здания, сооружения, объекта незавершенного строительства	Российская Федерация, Владимирская область, город Владимир г.о., Кусуново с, Центральная ул, д. 50
5.1.	Сведения о местоположении здания, сооружения, объекта незавершенного строительства (при отсутствии адреса) в структурированном в соответствии с федеральной информационной адресной системой виде	—
5.2.	Дополнительные сведения о местоположении	—
6.	Иные сведения	—

3. Пояснения к сведениям об объекте недвижимости с кадастровым номером 33:05:170801:305 :

1. —

1. Сведения о характерных точках контура объекта недвижимости с кадастровым номером 33:05:170801:315 :

Система координат МСК-33, зона 1 Зона № 1

Обозначение характерных точек границ	Содержатся в Едином государственном реестре недвижимости			Определены в ходе выполнения комплексных кадастровых работ			Метод определения координат	Формулы, примененные для расчета средней квадратической погрешности определения координат характерных точек (Mt), м, с подставленными в такие формулы значениями и итоговые (вычисленные) значения Mt, м
	координаты, м		Радиус, м	координаты, м		Радиус, м		
	X	Y	R	X	Y	R		
1	2	3	4	5	6	7	8	9
n1622O	—	—	—	190 471,57	227 571,12	—	Геодезический метод	$\sqrt{(0,10^2 + 0,01^2)} = 0,10$
n1623O	—	—	—	190 465,79	227 576,60	—		
n1624O	—	—	—	190 460,20	227 570,71	—		
n1625O	—	—	—	190 465,97	227 565,23	—		
n1622O	—	—	—	190 471,57	227 571,12	—		

2. Сведения о характеристиках объекта недвижимости с кадастровым номером 33:05:170801:315 :

№ п/п	Наименование характеристики	Значение характеристики
1	2	3
1.	Вид объекта недвижимости	Здание

1	2	3
2.	Ранее присвоенный государственный учетный номер (инвентарный) здания, сооружения, объекта незавершенного строительства	—
3.	Кадастровый номер земельного участка (земельных участков), в границах которого (которых) расположены здание, сооружение, объект незавершенного строительства	33:05:170801:67
4.	Уникальный учетный номер кадастрового квартала, в границах которого расположены здание, сооружение, объект незавершенного строительства	33:05:170801
5.	Адрес здания, сооружения, объекта незавершенного строительства	—
5.1.	Сведения о местоположении здания, сооружения, объекта незавершенного строительства (при отсутствии адреса) в структурированном в соответствии с федеральной информационной адресной системой виде	Российская Федерация, Владимирская область, город Владимир г.о., Кусуново с, Центральная ул, д. 17
5.2.	Дополнительные сведения о местоположении	—
6.	Иные сведения	—

3. Пояснения к сведениям об объекте недвижимости с кадастровым номером 33:05:170801:315 :

1.	—
----	---

1. Сведения о характерных точках контура объекта недвижимости с кадастровым номером 33:05:170801:328 :

Система координат <u>МСК-33, зона 1</u>		Зона № <u>1</u>						
Обозначение характерных точек границ	Содержатся в Едином государственном реестре недвижимости		Определены в ходе выполнения комплексных кадастровых работ			Метод определения координат	Формулы, примененные для расчета средней квадратической погрешности определения координат характерных точек (Mt), м, с подставленными в такие формулы значениями и итоговые (вычисленные) значения Mt, м	
	координаты, м		координаты, м		Радиус, м			
	X	Y	X	Y	R			
1	2	3	4	5	6	7	8	9
н15490	—	—	—	190 192,99	227 450,12	—	Геодезический метод	$\sqrt{(0,10^2 + 0,01^2)} = 0,10$
н15500	—	—	—	190 190,99	227 452,06	—		
н15510	—	—	—	190 185,63	227 446,52	—		
н15520	—	—	—	190 187,63	227 444,59	—		

1	2	3	4	5	6	7	8	9
н15250	—	—	—	190 171,07	227 243,75	—	Геодезический метод	$\sqrt{(0,10^2 + 0,01^2)} = 0,10$
н15260	—	—	—	190 178,42	227 249,52	—		
н15270	—	—	—	190 172,60	227 256,92	—		
н15280	—	—	—	190 165,26	227 251,15	—		
н15250	—	—	—	190 171,07	227 243,75	—		

2. Сведения о характеристиках объекта недвижимости с кадастровым номером 33:05:170801:605 :

№ п/п	Наименование характеристики	Значение характеристики
1	2	3
1.	Вид объекта недвижимости	Здание
2.	Ранее присвоенный государственный учетный номер (инвентарный) здания, сооружения, объекта незавершенного строительства	—
3.	Кадастровый номер земельного участка (земельных участков), в границах которого (которых) расположены здание, сооружение, объект незавершенного строительства	33:05:170801:355
4.	Уникальный учетный номер кадастрового квартала, в границах которого расположены здание, сооружение, объект незавершенного строительства	33:05:170801
5.	Адрес здания, сооружения, объекта незавершенного строительства	Российская Федерация, Владимирская область, город Владимир г.о., Кусуново с, Центральная ул, д. 63
5.1.	Сведения о местоположении здания, сооружения, объекта незавершенного строительства (при отсутствии адреса) в структурированном в соответствии с федеральной информационной адресной системой виде	—
5.2.	Дополнительные сведения о местоположении	—
6.	Иные сведения	—

3. Пояснения к сведениям об объекте недвижимости с кадастровым номером 33:05:170801:605 :

1.	—
----	---

1. Сведения о характерных точках контура объекта недвижимости с кадастровым номером 33:05:170801:267 :

Система координат		МСК-33, зона 1					Зона № <u>1</u>	
Обозначение характерных точек границ	Содержатся в Едином государственном реестре недвижимости			Определены в ходе выполнения комплексных кадастровых работ			Метод определения координат	Формулы, примененные для расчета средней квадратической погрешности определения координат характерных точек (Mt), м, с подставленными в такие формулы значениями и итоговые (вычисленные) значения Mt, м
	координаты, м		Радиус, м	координаты, м		Радиус, м		
	X	Y	R	X	Y	R		
1	2	3	4	5	6	7	8	9
н1606О	—	—	—	190 411,10	227 567,13	—	Геодезический метод	$\sqrt{(0,10^2 + 0,01^2)} = 0,10$
н1607О	—	—	—	190 414,38	227 570,08	—		
н1608О	—	—	—	190 412,25	227 572,45	—		
н1609О	—	—	—	190 408,97	227 569,51	—		
н1606О	—	—	—	190 411,10	227 567,13	—		

2. Сведения о характеристиках объекта недвижимости с кадастровым номером 33:05:170801:267 :

№ п/п	Наименование характеристики	Значение характеристики
1	2	3
1.	Вид объекта недвижимости	Сооружение
2.	Ранее присвоенный государственный учетный номер (инвентарный) здания, сооружения, объекта незавершенного строительства	—
3.	Кадастровый номер земельного участка (земельных участков), в границах которого (которых) расположены здание, сооружение, объект незавершенного строительства	33:05:170801:259
4.	Уникальный учетный номер кадастрового квартала, в границах которого расположены здание, сооружение, объект незавершенного строительства	33:05:170801
5.	Адрес здания, сооружения, объекта незавершенного строительства	—
5.1.	Сведения о местоположении здания, сооружения, объекта незавершенного строительства (при отсутствии адреса) в структурированном в соответствии с федеральной информационной адресной системой виде	Российская Федерация, Владимирская область, город Владимир г.о., Кусуново с, Центральная ул, д. 21
5.2.	Дополнительные сведения о местоположении	—

1	2	3
6.	Иные сведения	—

3. Пояснения к сведениям об объекте недвижимости с кадастровым номером 33:05:170801:267 :

1.	—
----	---

1. Сведения о характерных точках контура объекта недвижимости с кадастровым номером 33:05:170801:268 :

Система координат	<u>МСК-33, зона 1</u>	Зона № <u>1</u>
-------------------	-----------------------	-----------------

Обозначение характерных точек границ	Содержатся в Едином государственном реестре недвижимости			Определены в ходе выполнения комплексных кадастровых работ			Метод определения координат	Формулы, примененные для расчета средней квадратической погрешности определения координат характерных точек (Mt), м, с подставленными в такие формулы значениями и итоговые (вычисленные) значения Mt, м
	координаты, м		Радиус, м	координаты, м		Радиус, м		
	X	Y	R	X	Y	R		
1	2	3	4	5	6	7	8	9
n16100	—	—	—	190 402,42	227 582,39	—	Геодезический метод	$\sqrt{(0,10^2 + 0,01^2)} = 0,10$
n16110	—	—	—	190 407,88	227 587,83	—		
n16120	—	—	—	190 404,45	227 591,27	—		
n16130	—	—	—	190 398,99	227 585,83	—		
n16100	—	—	—	190 402,42	227 582,39	—		

2. Сведения о характеристиках объекта недвижимости с кадастровым номером 33:05:170801:268 :

№ п/п	Наименование характеристики	Значение характеристики
1	2	3
1.	Вид объекта недвижимости	Сооружение
2.	Ранее присвоенный государственный учетный номер (инвентарный) здания, сооружения, объекта незавершенного строительства	—
3.	Кадастровый номер земельного участка (земельных участков), в границах которого (которых) расположены здание, сооружение, объект незавершенного строительства	33:05:170801:259
4.	Уникальный учетный номер кадастрового квартала, в границах которого расположены здание, сооружение, объект незавершенного строительства	33:05:170801

1	2	3
5.	Адрес здания, сооружения, объекта незавершенного строительства	—
5.1.	Сведения о местоположении здания, сооружения, объекта незавершенного строительства (при отсутствии адреса) в структурированном в соответствии с федеральной информационной адресной системой виде	Российская Федерация, Владимирская область, город Владимир г.о., Кусуново с, Центральная ул, д. 21
5.2.	Дополнительные сведения о местоположении	—
6.	Иные сведения	—

3. Пояснения к сведениям об объекте недвижимости с кадастровым номером 33:05:170801:268 :

1.	—
----	---

1. Сведения о характерных точках контура объекта недвижимости с кадастровым номером 33:05:170801:269 :

Система координат	<u>МСК-33, зона 1</u>	Зона №	<u>1</u>
-------------------	-----------------------	--------	----------

Обозначение характерных точек границ	Содержатся в Едином государственном реестре недвижимости			Определены в ходе выполнения комплексных кадастровых работ			Метод определения координат	Формулы, примененные для расчета средней квадратической погрешности определения координат характерных точек (Mt), м, с подставленными в такие формулы значениями и итоговые (вычисленные) значения Mt, м
	координаты, м		Радиус, м	координаты, м		Радиус, м		
	X	Y	R	X	Y	R		
1	2	3	4	5	6	7	8	9
н15530	—	—	—	190 216,06	227 451,14	—	Геодезический метод	$\sqrt{(0,10^2 + 0,01^2)} = 0,10$
н15540	—	—	—	190 220,51	227 456,02	—		
н15550	—	—	—	190 217,07	227 459,30	—		
н15560	—	—	—	190 212,70	227 454,35	—		
н15530	—	—	—	190 216,06	227 451,14	—		

2. Сведения о характеристиках объекта недвижимости с кадастровым номером 33:05:170801:269 :

№ п/п	Наименование характеристики	Значение характеристики
1	2	3
1.	Вид объекта недвижимости	Сооружение
2.	Ранее присвоенный государственный учетный номер (инвентарный) здания, сооружения, объекта незавершенного строительства	—

1	2	3
3.	Кадастровый номер земельного участка (земельных участков), в границах которого (которых) расположены здание, сооружение, объект незавершенного строительства	33:05:170801:38
4.	Уникальный учетный номер кадастрового квартала, в границах которого расположены здание, сооружение, объект незавершенного строительства	33:05:170801
5.	Адрес здания, сооружения, объекта незавершенного строительства	—
5.1.	Сведения о местоположении здания, сооружения, объекта незавершенного строительства (при отсутствии адреса) в структурированном в соответствии с федеральной информационной адресной системой виде	Российская Федерация, Владимирская область, город Владимир г.о., Кусуново с, Центральная ул, д. 45а
5.2.	Дополнительные сведения о местоположении	—
6.	Иные сведения	—

3. Пояснения к сведениям об объекте недвижимости с кадастровым номером 33:05:170801:269 :

1.	—
----	---

1. Сведения о характерных точках контура объекта недвижимости с кадастровым номером 33:22:000000:1816 :

Система координат МСК-33, зона 1 Зона № 1

Обозначение характерных точек границ	Содержатся в Едином государственном реестре недвижимости			Определены в ходе выполнения комплексных кадастровых работ			Метод определения координат	Формулы, примененные для расчета средней квадратической погрешности определения координат характерных точек (Mt), м, с подставленными в такие формулы значениями и итоговые (вычисленные) значения Mt, м
	координаты, м		Радиус, м	координаты, м		Радиус, м		
	X	Y	R	X	Y	R		
1	2	3	4	5	6	7	8	9
н16420	—	—	—	190 508,20	227 693,35	—	Геодезический метод	$\sqrt{(0,10^2 + 0,01^2)} = 0,10$
н16430	—	—	—	190 512,28	227 697,23	—		
н16440	—	—	—	190 506,34	227 703,46	—		
н16450	—	—	—	190 502,27	227 699,59	—		
н16420	—	—	—	190 508,20	227 693,35	—		

2. Сведения о характеристиках объекта недвижимости с кадастровым номером 33:22:000000:1816 :

№ п/п	Наименование характеристики	Значение характеристики
-------	-----------------------------	-------------------------

1	2	3
1.	Вид объекта недвижимости	Здание
2.	Ранее присвоенный государственный учетный номер (инвентарный) здания, сооружения, объекта незавершенного строительства	—
3.	Кадастровый номер земельного участка (земельных участков), в границах которого (которых) расположены здание, сооружение, объект незавершенного строительства	33:05:170801:61
4.	Уникальный учетный номер кадастрового квартала, в границах которого расположены здание, сооружение, объект незавершенного строительства	33:05:170801
5.	Адрес здания, сооружения, объекта незавершенного строительства	—
5.1.	Сведения о местоположении здания, сооружения, объекта незавершенного строительства (при отсутствии адреса) в структурированном в соответствии с федеральной информационной адресной системой виде	Российская Федерация, Владимирская область, город Владимир г.о., Кусуново с, д. 2
5.2.	Дополнительные сведения о местоположении	—
6.	Иные сведения	—

3. Пояснения к сведениям об объекте недвижимости с кадастровым номером 33:22:000000:1816 :

1. —

1. Сведения о характерных точках контура объекта недвижимости с кадастровым номером 33:05:174109:184 :

Система координат МСК-33, зона 1 Зона № 1

Обозначение характерных точек границ	Содержатся в Едином государственном реестре недвижимости			Определены в ходе выполнения комплексных кадастровых работ			Метод определения координат	Формулы, примененные для расчета средней квадратической погрешности определения координат характерных точек (Mt), м, с подставленными в такие формулы значениями и итоговые (вычисленные) значения Mt, м
	координаты, м		Радиус, м	координаты, м		Радиус, м		
	X	Y	R	X	Y	R		
1	2	3	4	5	6	7	8	9
н16600	—	—	—	190 264,39	227 329,42	—	Геодезический метод	$\sqrt{(0,10^2 + 0,01^2)} = 0,10$
н16610	—	—	—	190 269,24	227 334,33	—		
н16620	—	—	—	190 261,77	227 341,71	—		
н16630	—	—	—	190 258,23	227 338,13	—		

1	2	3	4	5	6	7	8	9
n1664O	—	—	—	190 259,86	227 336,59	—	Геодезический метод	$\sqrt{(0,10^2 + 0,01^2)} = 0,10$
n1665O	—	—	190 258,51	227 335,16	—			
n1660O	—	—	—	190 264,39	227 329,42	—		

2. Сведения о характеристиках объекта недвижимости с кадастровым номером 33:05:174109:184 :

№ п/п	Наименование характеристики	Значение характеристики
1	2	3
1.	Вид объекта недвижимости	Здание
2.	Ранее присвоенный государственный учетный номер (инвентарный) здания, сооружения, объекта незавершенного строительства	—
3.	Кадастровый номер земельного участка (земельных участков), в границах которого (которых) расположены здание, сооружение, объект незавершенного строительства	33:05:170801:13
4.	Уникальный учетный номер кадастрового квартала, в границах которого расположены здание, сооружение, объект незавершенного строительства	33:05:170801
5.	Адрес здания, сооружения, объекта незавершенного строительства	Российская Федерация, Владимирская область, город Владимир г.о., Кусуново с, Центральная ул, д. 51
5.1.	Сведения о местоположении здания, сооружения, объекта незавершенного строительства (при отсутствии адреса) в структурированном в соответствии с федеральной информационной адресной системой виде	—
5.2.	Дополнительные сведения о местоположении	—
6.	Иные сведения	—

3. Пояснения к сведениям об объекте недвижимости с кадастровым номером 33:05:174109:184 :

1.	—
----	---

1. Сведения о характерных точках контура объекта недвижимости с кадастровым номером 33:05:174109:177 :

Система координат		МСК-33, зона 1					Зона № <u>1</u>	
Обозначение характерных точек границ	Содержатся в Едином государственном реестре недвижимости			Определены в ходе выполнения комплексных кадастровых работ			Метод определения координат	Формулы, примененные для расчета средней квадратической погрешности определения координат характерных точек (Mt), м, с подставленными в такие формулы значениями и итоговые (вычисленные) значения Mt, м
	координаты, м		Радиус, м	координаты, м		Радиус, м		
	X	Y	R	X	Y	R		
1	2	3	4	5	6	7	8	9
н13990	—	—	—	190 557,20	227 523,71	—	Геодезический метод	$\sqrt{(0,10^2 + 0,01^2)} = 0,10$
н14000	—	—	—	190 556,61	227 528,48	—		
н14010	—	—	—	190 547,26	227 527,31	—		
н14020	—	—	—	190 547,85	227 522,55	—		
н13990	—	—	—	190 557,20	227 523,71	—		

2. Сведения о характеристиках объекта недвижимости с кадастровым номером 33:05:174109:177 :

№ п/п	Наименование характеристики	Значение характеристики
1	2	3
1.	Вид объекта недвижимости	Здание
2.	Ранее присвоенный государственный учетный номер (инвентарный) здания, сооружения, объекта незавершенного строительства	—
3.	Кадастровый номер земельного участка (земельных участков), в границах которого (которых) расположены здание, сооружение, объект незавершенного строительства	33:05:170801:158
4.	Уникальный учетный номер кадастрового квартала, в границах которого расположены здание, сооружение, объект незавершенного строительства	33:05:170801
5.	Адрес здания, сооружения, объекта незавершенного строительства	Российская Федерация, Владимирская область, город Владимир г.о., Кусуново с, Центральная ул, д 16
5.1.	Сведения о местоположении здания, сооружения, объекта незавершенного строительства (при отсутствии адреса) в структурированном в соответствии с федеральной информационной адресной системой виде	—
5.2.	Дополнительные сведения о местоположении	—

1	2	3
6.	Иные сведения	—

3. Пояснения к сведениям об объекте недвижимости с кадастровым номером 33:05:174109:177 :

1.	—
----	---

1. Сведения о характерных точках контура объекта недвижимости с кадастровым номером 33:05:000000:660 :

Система координат	<u>МСК-33, зона 1</u>	Зона № <u>1</u>
-------------------	-----------------------	-----------------

Обозначение характерных точек границ	Содержатся в Едином государственном реестре недвижимости			Определены в ходе выполнения комплексных кадастровых работ			Метод определения координат	Формулы, примененные для расчета средней квадратической погрешности определения координат характерных точек (Mt), м, с подставленными в такие формулы значениями и итоговые (вычисленные) значения Mt, м
	координаты, м		Радиус, м	координаты, м		Радиус, м		
	X	Y	R	X	Y	R		
1	2	3	4	5	6	7	8	9
н16180	—	—	—	190 455,57	227 553,39	—	Геодезический метод	$\sqrt{(0,10^2 + 0,01^2)} = 0,10$
н16190	—	—	—	190 460,50	227 558,69	—		
н16200	—	—	—	190 455,72	227 563,14	—		
н16210	—	—	—	190 450,78	227 557,84	—		
н16180	—	—	—	190 455,57	227 553,39	—		

2. Сведения о характеристиках объекта недвижимости с кадастровым номером 33:05:000000:660 :

№ п/п	Наименование характеристики	Значение характеристики
1	2	3
1.	Вид объекта недвижимости	Здание
2.	Ранее присвоенный государственный учетный номер (инвентарный) здания, сооружения, объекта незавершенного строительства	—
3.	Кадастровый номер земельного участка (земельных участков), в границах которого (которых) расположены здание, сооружение, объект незавершенного строительства	33:05:170801:160
4.	Уникальный учетный номер кадастрового квартала, в границах которого расположены здание, сооружение, объект незавершенного строительства	33:05:170801

1	2	3
5.	Адрес здания, сооружения, объекта незавершенного строительства	Российская Федерация, Владимирская область, город Владимир г.о., Кусуново с, Центральная ул, д. 19
5.1.	Сведения о местоположении здания, сооружения, объекта незавершенного строительства (при отсутствии адреса) в структурированном в соответствии с федеральной информационной адресной системой виде	—
5.2.	Дополнительные сведения о местоположении	—
6.	Иные сведения	—

3. Пояснения к сведениям об объекте недвижимости с кадастровым номером 33:05:000000:660 :

1.	—
----	---

1. Сведения о характерных точках контура объекта недвижимости с кадастровым номером 33:05:174109:175 :

Система координат	<u>МСК-33, зона 1</u>	Зона №	<u>1</u>
-------------------	-----------------------	--------	----------

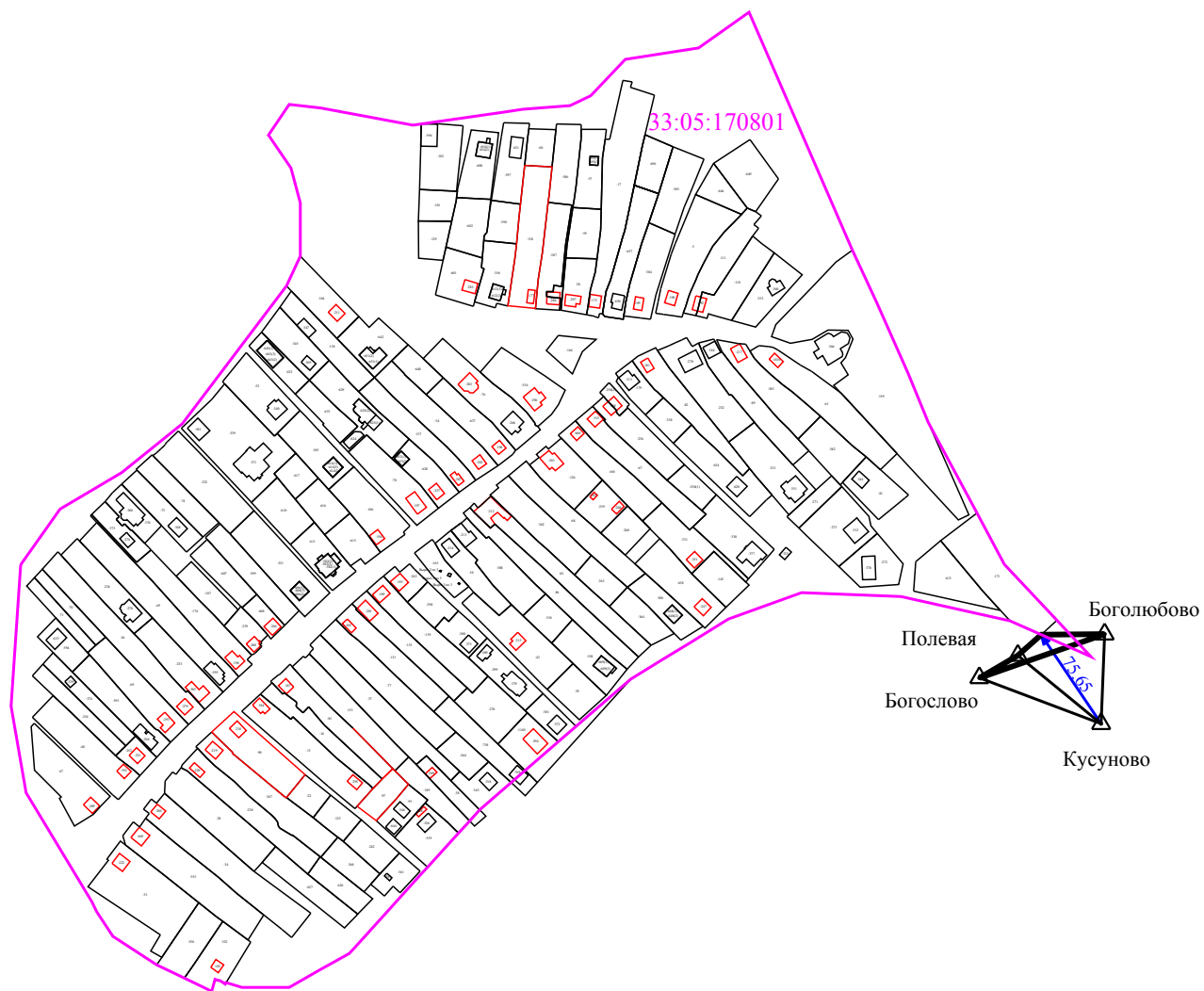
Обозначение характерных точек границ	Содержатся в Едином государственном реестре недвижимости			Определены в ходе выполнения комплексных кадастровых работ			Метод определения координат	Формулы, примененные для расчета средней квадратической погрешности определения координат характерных точек (Mt), м, с подставленными в такие формулы значениями и итоговые (вычисленные) значения Mt, м
	координаты, м		Радиус, м	координаты, м		Радиус, м		
	X	Y	R	X	Y	R		
1	2	3	4	5	6	7	8	9
н15050	—	—	—	190 545,17	227 566,20	—	Геодезический метод	$\sqrt{(0,10^2 + 0,01^2)} = 0,10$
н15060	—	—	—	190 544,06	227 574,14	—		
н15070	—	—	—	190 552,62	227 575,34	—		
н15080	—	—	—	190 553,74	227 567,40	—		
н15050	—	—	—	190 545,17	227 566,20	—		

2. Сведения о характеристиках объекта недвижимости с кадастровым номером 33:05:174109:175 :




№ п/п	Наименование характеристики	Значение характеристики
1	2	3
1.	Вид объекта недвижимости	Здание
2.	Ранее присвоенный государственный учетный номер (инвентарный) здания, сооружения, объекта незавершенного строительства	—

1	2	3
3.	Кадастровый номер земельного участка (земельных участков), в границах которого (которых) расположены здание, сооружение, объект незавершенного строительства	33:05:170801:17
4.	Уникальный учетный номер кадастрового квартала, в границах которого расположены здание, сооружение, объект незавершенного строительства	33:05:170801
5.	Адрес здания, сооружения, объекта незавершенного строительства	Российская Федерация, Владимирская область, город Владимир г.о., Кусуново с, Центральная ул, д. 10
5.1.	Сведения о местоположении здания, сооружения, объекта незавершенного строительства (при отсутствии адреса) в структурированном в соответствии с федеральной информационной адресной системой виде	—
5.2.	Дополнительные сведения о местоположении	—
6.	Иные сведения	—
3. Пояснения к сведениям об объекте недвижимости с кадастровым номером		<u>33:05:174109:175</u> :
1.		—

Схема геодезических построений



Условные обозначения:

-  - Границы кадастрового квартала
 -  - Пункт государственной геодезической сети
 -  - Направление геодезических построений при определении координат характерных точек контура
- 33:23:000108 - Номер кадастрового квартала
- 2343,51 - Расстояние от базовой станции до ближайшей характерной точки границ объекта кадастровых работ

**Сведения о зданиях, сооружениях, объектах незавершенного строительства,
необходимые для исправления реестровых ошибок в сведениях об описании их местоположения**

1. Сведения о характерных точках контура _____
 вид объекта недвижимости (здание, сооружение, объект незавершенного строительства)
 с кадастровым номером _____:

Система координат _____ Зона № _____

Обозначение характерных точек границ	Содержатся в Едином государственном реестре недвижимости			Определены в ходе выполнения комплексных кадастровых работ			Метод определения координат	Формулы, примененные для расчета средней квадратической погрешности определения координат характерных точек (Mt), м, с подставленными в такие формулы значениями и итоговые (вычисленные) значения Mt, м
	координаты, м		Радиус, м	координаты, м		Радиус, м		
	X	Y	R	X	Y	R		
1	2	3	4	5	6	7	8	9

2. Иные сведения об объекте недвижимости с кадастровым номером _____:

1. _____

3. Пояснения к сведениям об объекте недвижимости с кадастровым номером _____:

1. _____

Схема границ земельных участков



Условные обозначения:


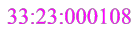











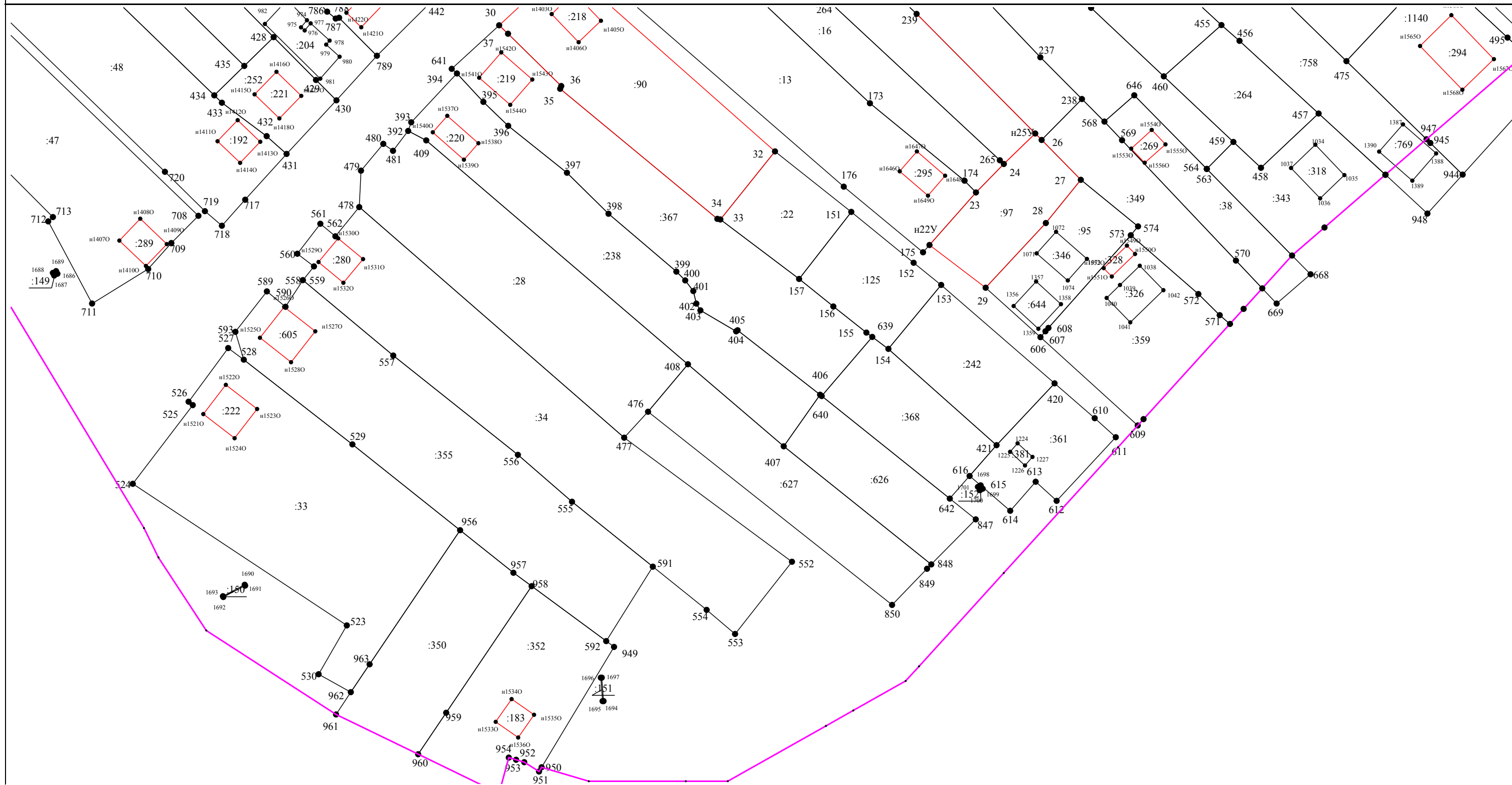
- | | | | | | |
|---|---|---|--|---|--|
|  | - Границы кадастрового квартала |  | - Номер кадастрового квартала |  | - Существующая часть границы объекта недвижимости |
|  | - Часть границы, местоположение которой определено при выполнении кадастровых работ |  | - Границы сооружений |  | - Кадастровый номер сооружений |
|  | - Границы и номер объекта недвижимости |  | - Характерная точка границы земельного участка |  | - Характерная точка контура здания, сооружения, объекта незавершенного строительства |
|  | - обозначение новых точек границ земельных участков |  | - обозначение новых точек контура здания, сооружения, объекта незавершенного строительства |  | - Границы территориальных зон |
|  | - Реестровый номер границы территориальной зоны | | | | |

Схема границ земельных участков

Выноски 1



Условные обозначения:

Масштаб 1:900

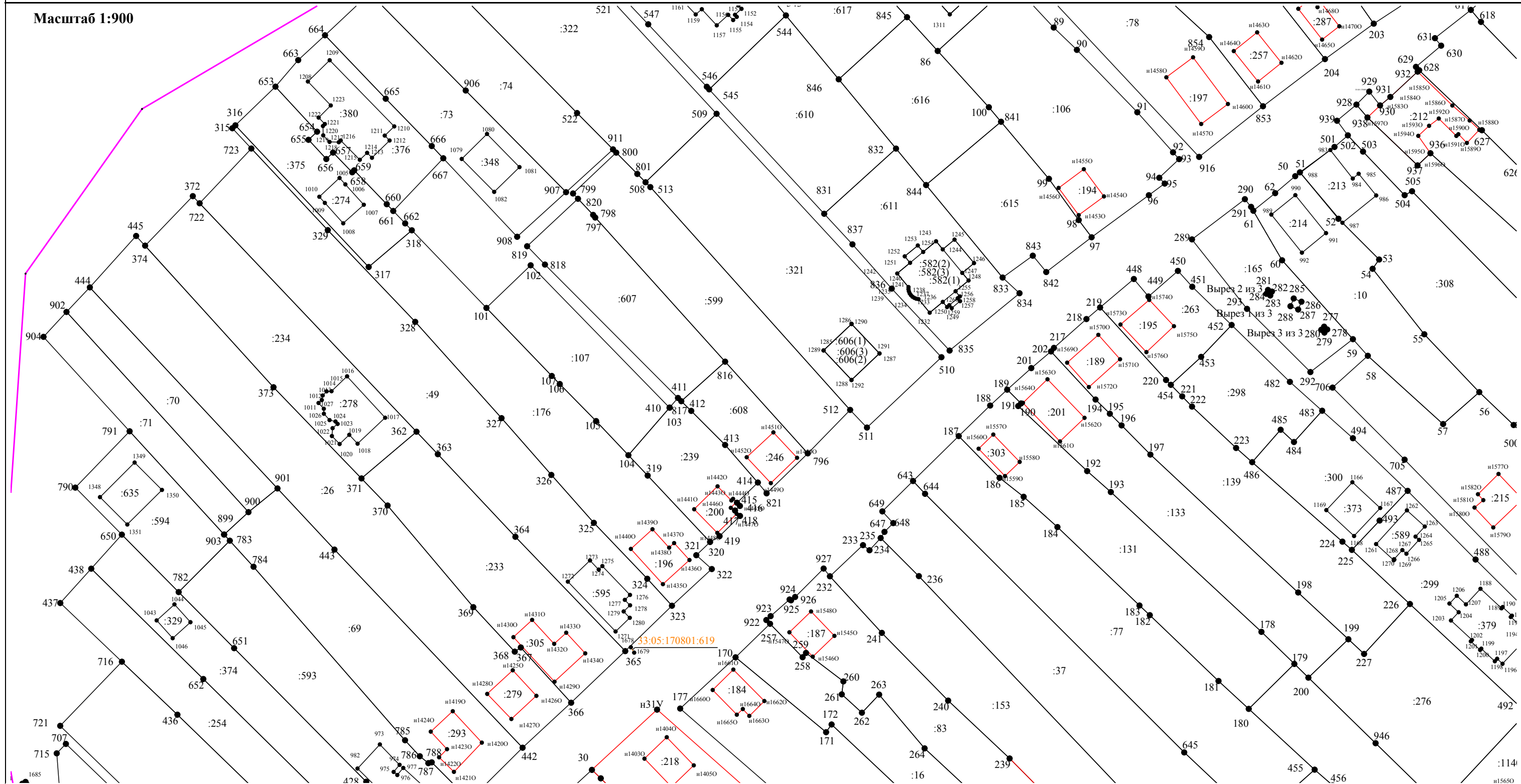
- Границы кадастрового квартала
- Часть границы, местоположение которой определено при выполнении кадастровых работ
- Границы и номер объекта недвижимости
- Характерная точка границы земельного участка
- Границы территориальных зон
- Характерная точка контура здания, сооружения, объекта незавершенного строительства
- обозначение новых точек границ земельных участков
- обозначение новых точек контура здания, сооружения, объекта незавершенного строительства
- Существующая часть границы объекта недвижимости
- Кадастровый номер сооружений
- Номер кадастрового квартала
- Границы сооружений
- :4214

33:23-7.61 - Реестровый номер границы территориальной зоны

Схема границ земельных участков

Выноска 2

Масштаб 1:900

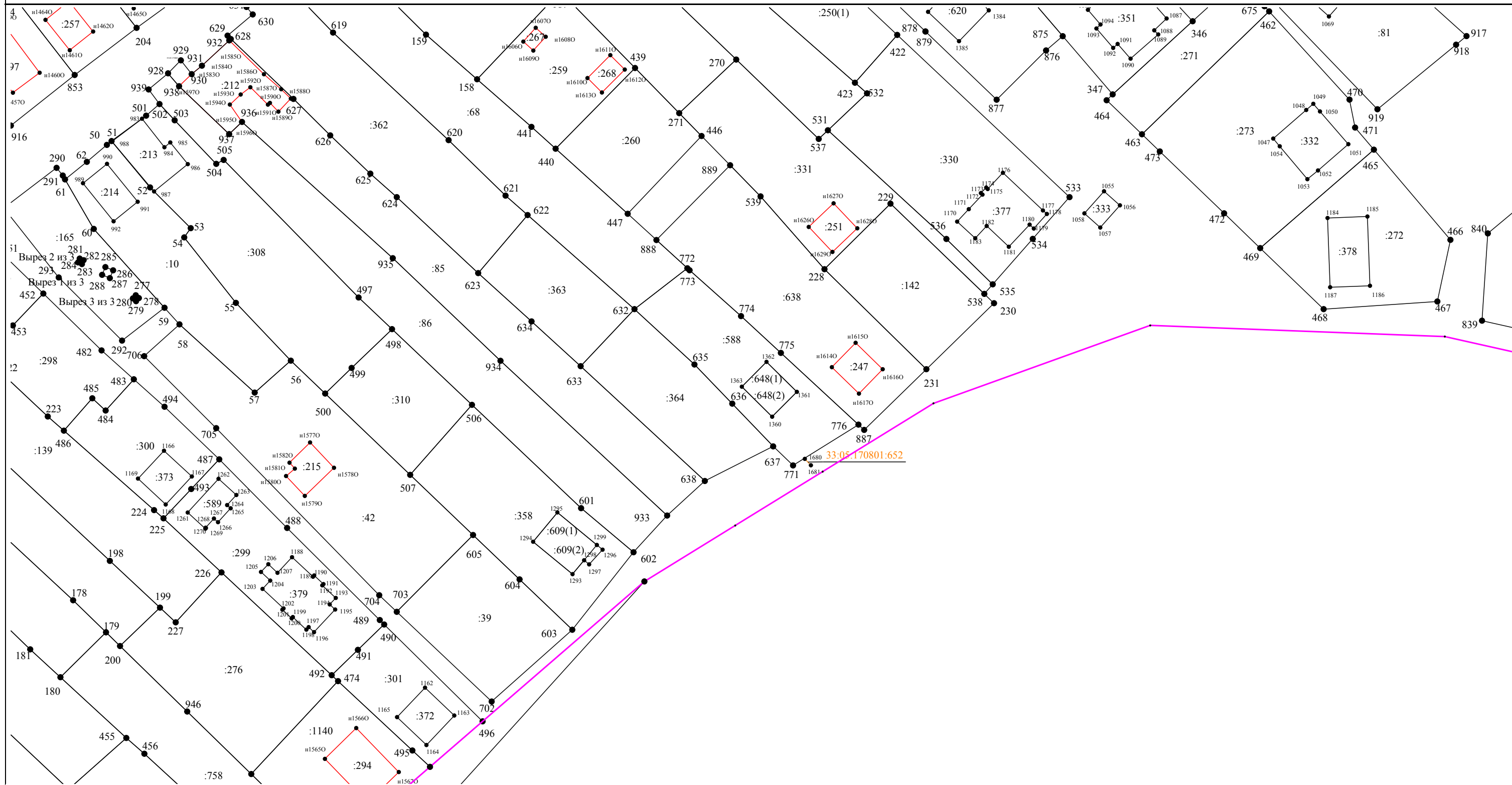


Условные обозначения:

- Границы кадастрового квартала
- Часть границы, местоположение которой определено при выполнении кадастровых работ
- Границы и номер объекта недвижимости
- обозначение новых точек границ земельных участков
- Реестровый номер границы территориальной зоны
- Номер кадастрового квартала
- Границы сооружений
- Характерная точка границы земельного участка
- обозначение новых точек контура здания, сооружения, объекта незавершенного строительства
- Существующая часть границы объекта недвижимости
- Кадастровый номер сооружений
- Характерная точка контура здания, сооружения, объекта незавершенного строительства
- Границы территориальных зон

Схема границ земельных участков

Выноска 3



Условные обозначения:

- Границы кадастрового квартала
- Часть границы, местоположение которой определено при выполнении кадастровых работ
- Границы и номер объекта недвижимости
- Характерная точка границы земельного участка
- обозначение новых точек границ земельных участков
- Реестровый номер границы территориальной зоны
- Границы сооружений
- Характерная точка контура здания, сооружения, объекта незавершенного строительства
- обозначение новых точек контура здания, сооружения, объекта незавершенного строительства
- Существующая часть границы объекта недвижимости
- Кадастровый номер сооружений
- Характерная точка контура здания, сооружения, объекта незавершенного строительства
- Границы территориальных зон

Масштаб 1:900

33:23:000108 - Номер кадастрового квартала

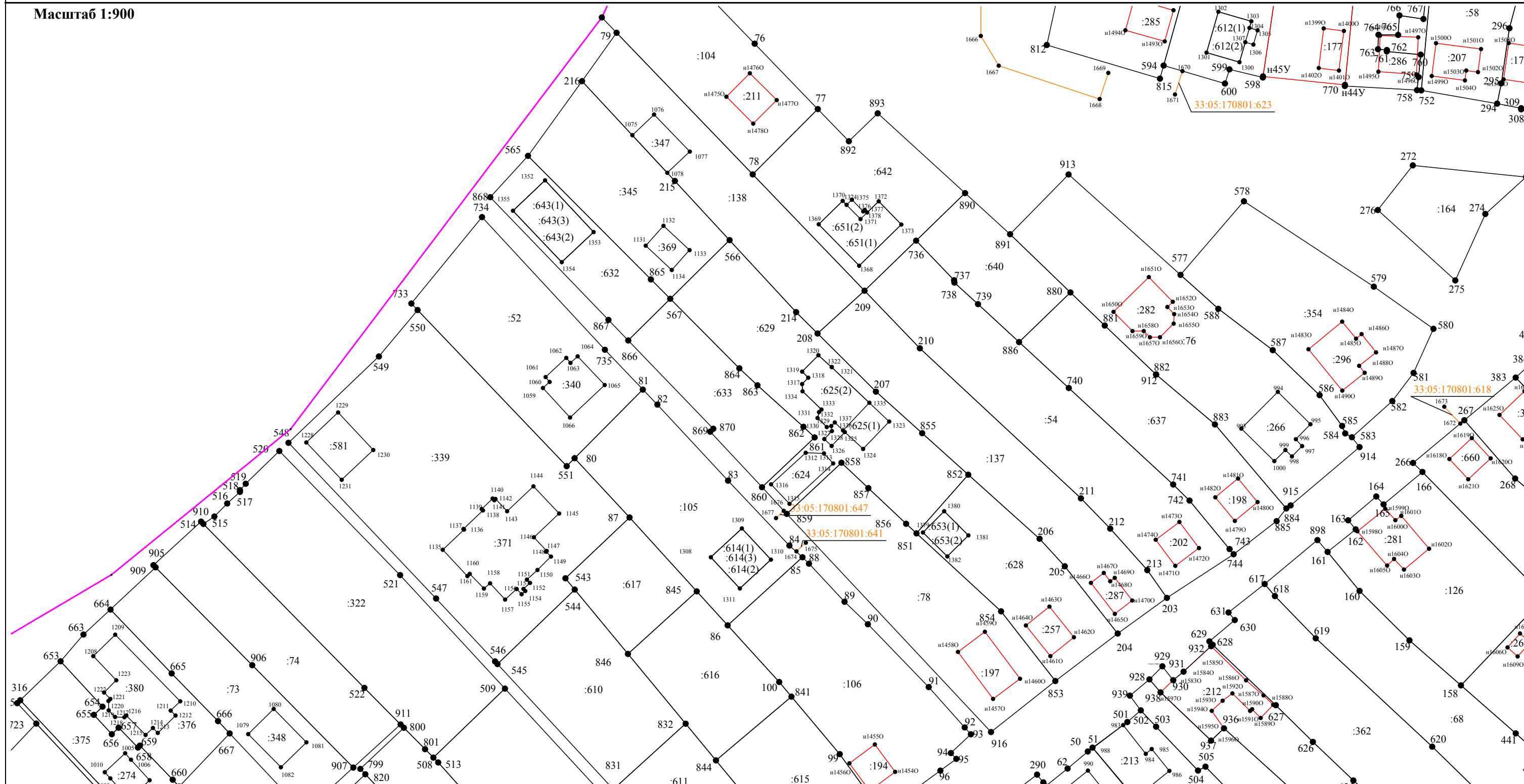
:4214

33:23-7.61 - Реестровый номер границы территориальной зоны

Схема границ земельных участков

Выноска 4

Масштаб 1:900



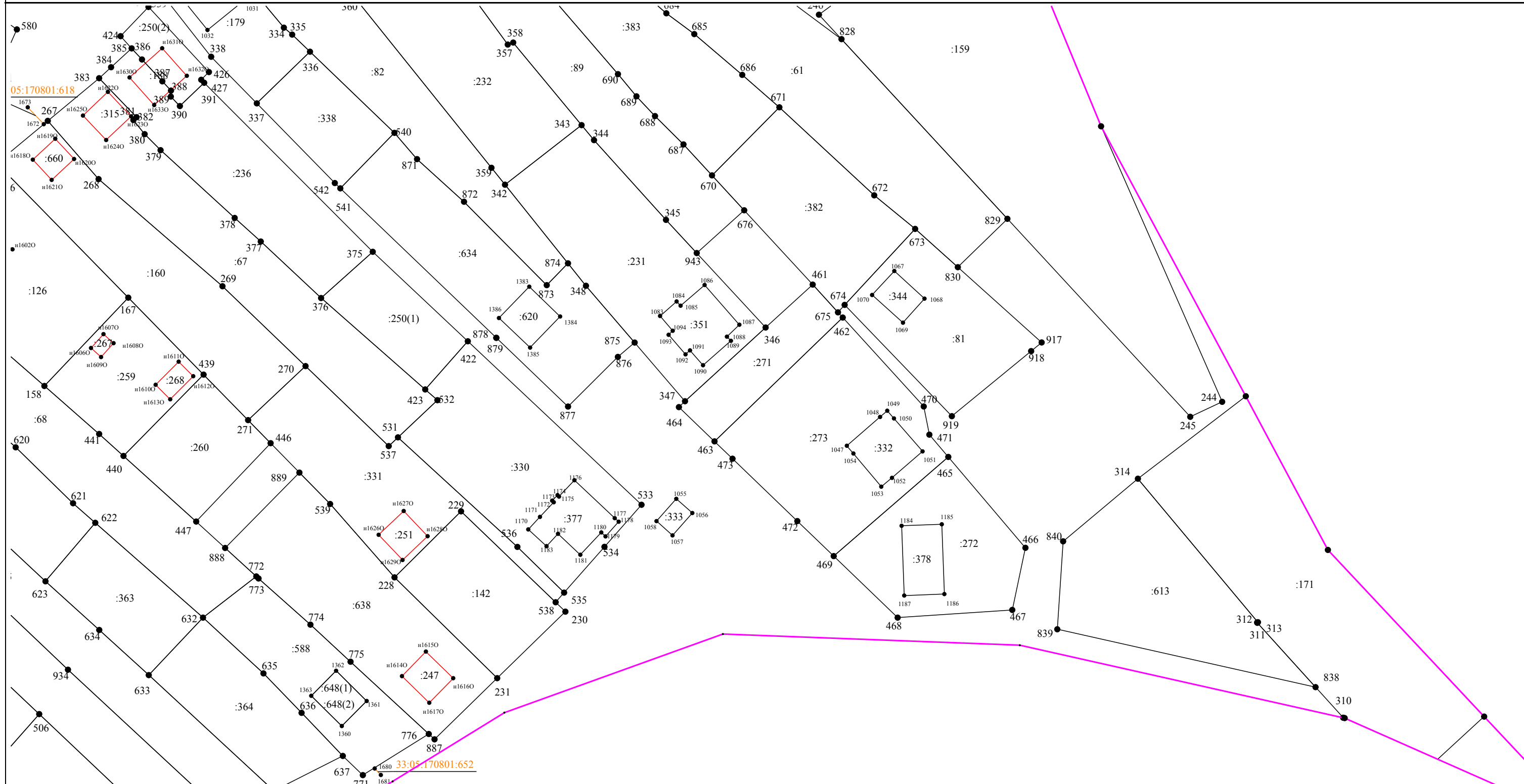
Условные обозначения:

- Границы кадастрового квартала
- Часть границы, местоположение которой определено при выполнении кадастровых работ
- Границы и номер объекта недвижимости
- обозначение новых точек границ земельных участков
- Границы сооружений
- Характерная точка границы земельного участка
- обозначение новых точек контура здания, сооружения, объекта незавершенного строительства
- Существующая часть границы объекта недвижимости
- Кадастровый номер сооружений
- Характерная точка контура здания, сооружения, объекта незавершенного строительства
- Границы территориальных зон

33:23-7.61 - Реестровый номер границы территориальной зоны

Схема границ земельных участков

Выноска 5



Условные обозначения:

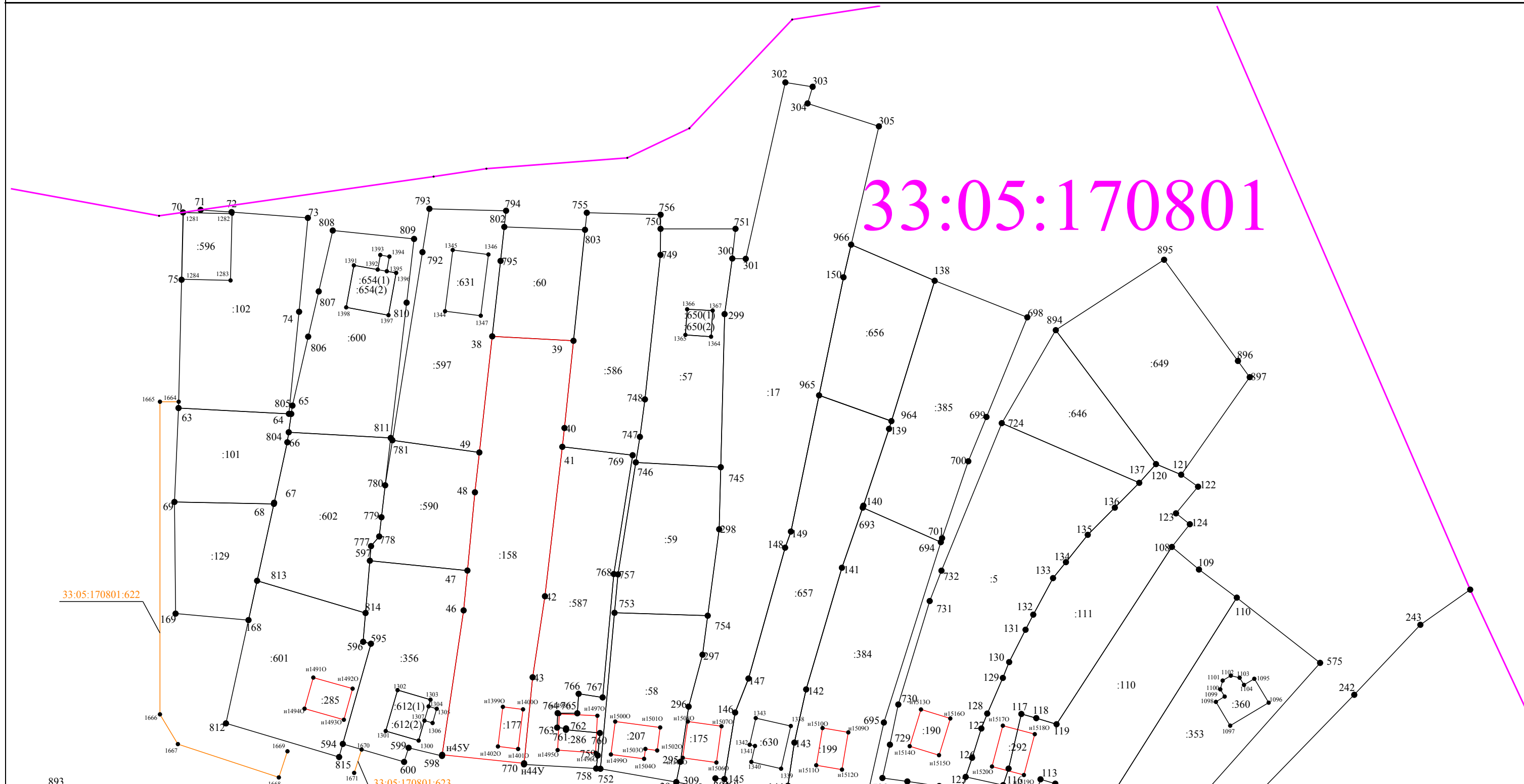
- Границы кадастрового квартала
- Часть границы, местоположение которой определено при выполнении кадастровых работ
- Границы и номер объекта недвижимости
- обозначение новых точек границ земельных участков
- Реестровый номер границы территориальной зоны
- Номер кадастрового квартала
- Границы сооружений
- Характерная точка границы земельного участка
- обозначение новых точек контура здания, сооружения, объекта незавершенного строительства
- Существующая часть границы объекта недвижимости
- Кадастровый номер сооружений
- Характерная точка контура здания, сооружения, объекта незавершенного строительства
- Границы территориальных зон

Масштаб 1:900

Схема границ земельных участков

Выноска 6

33:05:170801



Условные обозначения:

- Границы кадастрового квартала
- Часть границы, местоположение которой определено при выполнении кадастровых работ
- Границы и номер объекта недвижимости
- Характерная точка границы земельного участка
- Характерная точка контура здания, сооружения, объекта незавершенного строительства
- Границы территориальных зон
- Номер кадастрового квартала
- Границы сооружений
- обозначение новых точек контура здания, сооружения, объекта незавершенного строительства
- Существующая часть границы объекта недвижимости
- Кадастровый номер сооружений
- обозначение новых точек границ земельных участков
- обозначение новых точек контура здания, сооружения, объекта незавершенного строительства

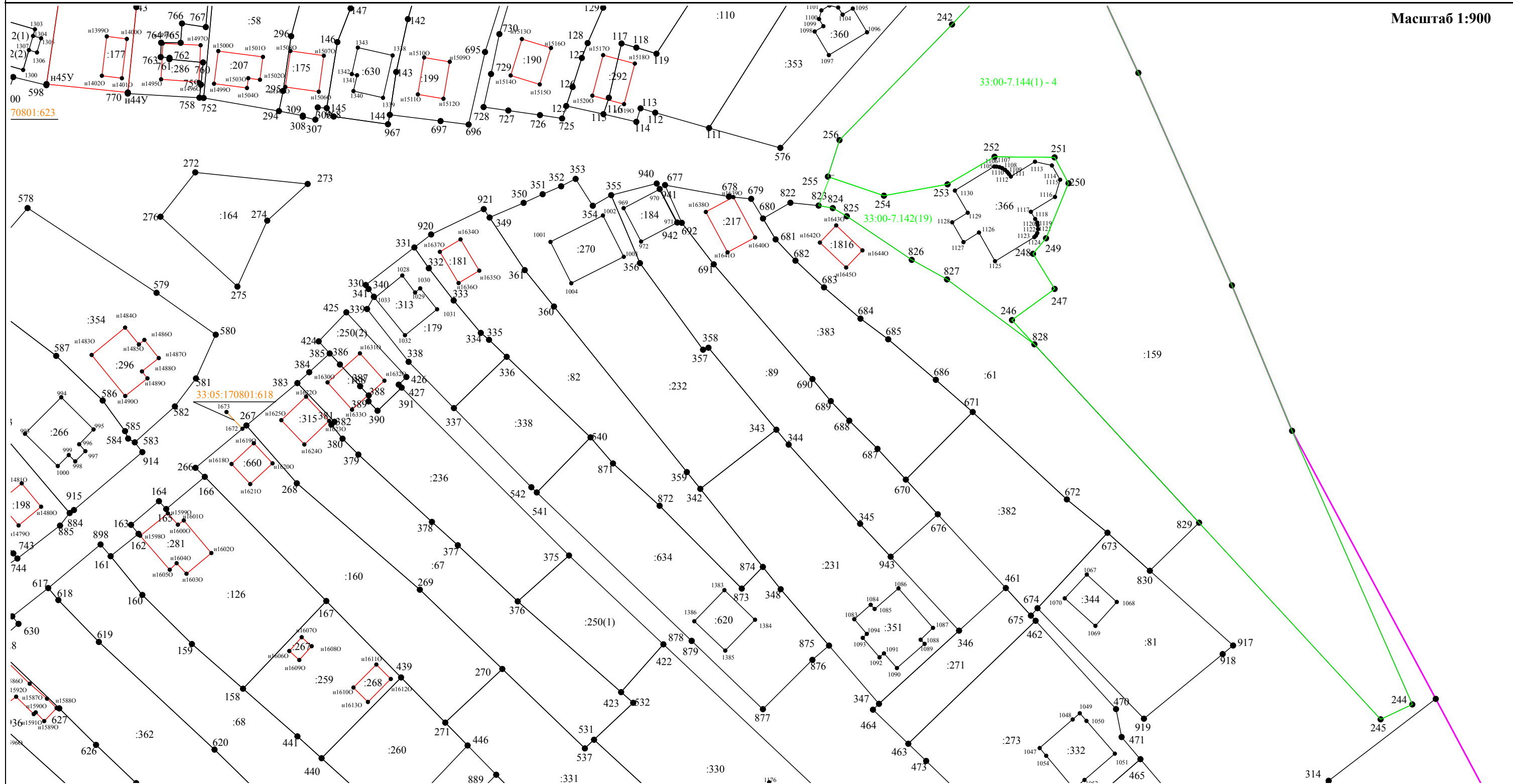
Масштаб 1:900

33:23-7.61 - Реестровый номер границы территориальной зоны

Схема границ земельных участков

Выноски 7

Масштаб 1:900



Условные обозначения:

- Границы кадастрового квартала
- Часть границы, местоположение которой определено при выполнении кадастровых работ
- Границы и номер объекта недвижимости
- обозначение новых точек границ земельных участков
- Границы сооружений
- Характерная точка границы земельного участка
- обозначение новых точек контура здания, сооружения, объекта незавершенного строительства
- Существующая часть границы объекта недвижимости
- Кадастровый номер сооружений
- Характерная точка контура здания, сооружения, объекта незавершенного строительства
- Границы территориальных зон

33:23-7.61 - Реестровый номер границы территориальной зоны

АКТ
СОГЛАСОВАНИЯ МЕСТОПОЛОЖЕНИЯ ГРАНИЦ ЗЕМЕЛЬНЫХ УЧАСТКОВ
ПРИ ВЫПОЛНЕНИИ КОМПЛЕКСНЫХ КАДАСТРОВЫХ РАБОТ

33:05:170801

(наименование субъекта Российской Федерации, муниципального образования, населенного пункта, уникальные учетные номера кадастровых кварталов, а также иные сведения, позволяющие определить местоположение территории, на которой выполняются комплексные кадастровые работы)

№ п/п	Обозначение части (характерной точки) границы		Результат согласования (согласовано / спорное)	Кадастровые номера или обозначения смежных земельных участков	Сведения о лице, представившем возражения	Реквизиты вступившего в законную силу судебного акта
	от т.	до т.				
1	2	3	4	5	6	7
1	38	38	Согласовано	33:05:170801:158		
2	30	30	Согласовано	33:05:170801:90		
3	н22У	н22У	Согласовано	33:05:170801:97		

Председатель согласительной комиссии: _____

М.П.

(подпись)

(фамилия, инициалы)